

u saradnji sa



Institut za biologiju mora, Kotor

katalog ribarskih posti



januar, 2008. godine

TOPLJANSKI ZALIV (od Njivica da Kamenara)

	Naziv	Tačka 1(geo.širina ϕ)	Tačka 2(geo.dužina) λ	Opis
1.	Njivice	42° 26.956'	18° 33.267'	Posta se nalazi na lokalitetu pećina u Njivicama. Duga je 70m.




	Naziv	Tačka 1(geo.širina ϕ)	Tačka 2(geo.dužina) λ	Opis
2.	Meljine	42° 27.418'	18° 36.813'	Posta se nalazi na gradskoj plaži u naselju Meljine. Duga je 120m.



	Naziv	Tačka 1(geo.širina ϕ)	Tačka 2(geo.dužina λ)	Opis
3.	Zelenika	42° 26.922'	18° 37.617'	Plaža Zmijice, na kupalištu. Posta je duga 150m.



	Naziv	Tačka 1(geo.širina ϕ)	Tačka 2(geo.dužina λ)	Opis
4.	Kumbor	42° 26.496'	18° 38.202'	Lijevo od mjesnog mandrača u Kumboru. Posta je duga 60m.



	Naziv	Tačka 1(geo.širina φ)	Tačka 2(geo.dužina λ)	Opis
5.	Planika Đenovići	42° 26.252'	18° 39.435'	Desno od mula Vojvodića. Posta je duga 80m.



	Naziv	Tačka 1(geo.širina φ)	Tačka 2(geo.dužina λ)	Opis
6.	Mali Dubac Baošići	42° 26.519'	18° 40.433'	Ispod objekta ribarske zadruga "Kiril Cvjetković", na plaži. Posta je duga 80m.



	Naziv	Tačka 1(geo.širina ϕ)	Tačka 2(geo.dužina λ)	Opis
7.	Dubac Baošići	42° 26.582'	18° 40.683'	Ispod objekta PKB (bivše vojne kasarne). Posta je duga 120m.



	Naziv	Tačka 1(geo.širina ϕ)	Tačka 2(geo.dužina λ)	Opis
8.	Tršće	42° 26.602'	18° 40.770'	Istočno od objekta Lanterna, ispod skladišta PKB-a u Baošićima. Posta je duga 60m.



	Naziv	Tačka 1(geo.širina φ)	Tačka 2(geo.dužina λ)	Opis
9.	Pod Margot	42° 26.441'	18° 41.068'	Gledano s kopna lijevo ispod Vile Mireli, lijevo od betonskog mula. Posta je duga 100m.



	Naziv	Tačka 1(geo.širina φ)	Tačka 2(geo.dužina λ)	Opis
10.	Pod Kozaru	42° 26.894'	18° 38.777'	Gledano s kopna posta se nazai 100 m istočno od osnovne škole, na kraju donjeg puta u Bijeloj. Posta je duga 120m



	Naziv	Tačka 1(geo.širina φ)	Tačka 2(geo.dužina λ)	Opis
11.	Kod Sjerkovića	42° 27.174'	18° 39.520'	Posta se nalazi ispod raskrsnice na kraju donjeg puta kroz Bijelu. Duga je 120m.



	Naziv	Tačka 1(geo.širina φ)	Tačka 2(geo.dužina λ)	Opis
12.	Na Jabuku	42° 27.339'	18° 39.707'	Posta se nalazi na kupalištu ispred ugostiteljskog objekta "Palanuoto" u Bijeloj. Duga je 80m.



	Naziv	Tačka 1(geo.širina φ)	Tačka 2(geo.dužina λ)	Opis
13.	Pod Maslinu	42° 27.402'	18° 39.889'	Sa lijeve strane hotela "Park" gledano s kopna na more. Posta je duga 80m.




	Naziv	Tačka 1(geo.širina φ)	Tačka 2(geo.dužina λ)	Opis
14.	Sveta Neđelja II	42° 27.563'	18° 40.378'	300m od Svetionika, Kamenari. Posta je dugačka oko 150m.



	Naziv	Tačka 1(geo.širina φ)	Tačka 2(geo.dužina λ)	Opis
15.	Sveta Nedelja I	42° 27.594'	18° 40.545'	Kod Svetionika, Kamenari. Posta je duga 70m.



	Naziv	Tačka 1(geo.širina φ)	Tačka 2(geo.dužina λ)	Opis
16.	Kamenari – Pod Rogač	42° 28.377'	18° 43.676'	Posta se nalazi sa sjevene strane autobusnog okretišta u Kamenarima. Duga je 73m.



KOTORSKI ZALIV (od Kostanjice do Dobrote)


	Naziv	Tačka 1(geo.širina ϕ)	Tačka 2(geo.dužina λ)	Opis
17.	Lovorika	42° 29.095'	18° 40.240'	Kostanjica, ispod kuće



	Naziv	Tačka 1(geo.širina ϕ)	Tačka 2(geo.dužina λ)	Opis
18.	Raka	42° 29.225'	18° 39.634'	Između dva kampa, Kostanjica



	Naziv	Tačka 1(geo.širina φ)	Tačka 2(geo.dužina λ)	Opis
19.	Ćuza	42° 29.236'	18° 39.299'	U Kostanjici



	Naziv	Tačka 1(geo.širina φ)	Tačka 2(geo.dužina λ)	Opis
20.	Strp	42° 30.271'	18° 40.184'	Na plaži



	Naziv	Tačka 1(geo.širina φ)	Tačka 2(geo.dužina λ)	Opis
21.	Carina	42° 31.026'	18° 41.410'	Na plaži Carine, Risan



	Naziv	Tačka 1(geo.širina φ)	Tačka 2(geo.dužina λ)	Opis
22.	Banja	42° 30.174'	18° 41.635'	Lijevo od manastira



	Naziv	Tačka 1(geo.širina φ)	Tačka 2(geo.dužina λ)	Opis
23.	Perast (šank)	42° 29.309'	18° 41.689'	Kod Kovačić Siniše (ispod šanka), Perast



	Naziv	Tačka 1(geo.širina φ)	Tačka 2(geo.dužina λ)	Opis
24.	Bizetina	42° 29.100'	18° 42.087'	Perast (upropaštena)



	Naziv	Tačka 1(geo.širina φ)	Tačka 2(geo.dužina λ)	Opis
25.	Dražin vrt	42° 29.034'	18° 43.842'	



	Naziv	Tačka 1(geo.širina φ)	Tačka 2(geo.dužina λ)	Opis
26.	Bajova kula	42° 29.027'	18° 44.082'	Na plaži




	Naziv	Tačka 1(geo.širina φ)	Tačka 2(geo.dužina λ)	Opis
27.	Vrba	42° 29.405'	18° 45.203'	Lijevo od Gopčević S. Orahovac



	Naziv	Tačka 1(geo.širina φ)	Tačka 2(geo.dužina λ)	Opis
28.	Kantun	42° 29.400'	18° 45.461'	Orahovac (na plaži,

				datoj na održavanje)
--	--	--	--	----------------------



	Naziv	Tačka 1(geo.širina φ)	Tačka 2(geo.dužina λ)	Opis
29.	Kamena posta	42° 29.385'	18° 45.535'	Ispod hotela Amfora (na plaži), Orahovac



	Naziv	Tačka 1(geo.širina φ)	Tačka 2(geo.dužina λ)	Opis
30.	Sretna	42° 29.375'	18° 45.649'	Orahovac, na plaži




	Naziv	Tačka 1(geo.širina φ)	Tačka 2(geo.dužina λ)	Opis
31.	Pod popovu kuću	42° 29.380'	18° 45.685'	Orahovac



	Naziv	Tačka 1(geo.širina φ)	Tačka 2(geo.dužina λ)	Opis
32.	Trstenik	42° 29.389'	18° 45.717'	Orahovac



	Naziv	Tačka 1(geo.širina φ)	Tačka 2(geo.dužina λ)	Opis
33.	Mala posta	42° 29.396'	18° 45.795'	Kod hrasta u Orahovcu (na plaži)



	Naziv	Tačka 1(geo.širina φ)	Tačka 2(geo.dužina λ)	Opis
34.	Pod Brao kamen	42° 29.001'	18° 45.886'	Prije uzgajališta školjki (Gojka Živkovića)



	Naziv	Tačka 1(geo.širina φ)	Tačka 2(geo.dužina λ)	Opis
35.	Pod Gracie	42° 28.955'	18° 45.867'	Kod uzgajališta školjki, Ljuta



	Naziv	Tačka 1(geo.širina φ)	Tačka 2(geo.dužina λ)	Opis
36.	Pod Mariete	42° 28.804'	18° 45.830'	Donji put, Ljuta



	Naziv	Tačka 1(geo.širina φ)	Tačka 2(geo.dužina λ)	Opis
37.	Vitaljica	42° 28.701'	18° 45.791'	Donji put (na ulazu), Ljuta



	Naziv	Tačka 1(geo.širina φ)	Tačka 2(geo.dužina λ)	Opis
38.	Klačina (Ljuta)	42° 28.614'	18° 45.848'	Lijevo od uzgajališta (kod kamene kuće)



	Naziv	Tačka 1(geo.širina φ)	Tačka 2(geo.dužina λ)	Opis
39.	Kantun Marović	42° 28.166'	18° 45.837'	Zadnja kuća na izlazu, Sveti Stasije



	Naziv	Tačka 1(geo.širina φ)	Tačka 2(geo.dužina λ)	Opis
40.	Kod Foruma	42° 28.071'	18° 45.795'	Sveti Stasije



	Naziv	Tačka 1(geo.širina φ)	Tačka 2(geo.dužina λ)	Opis
41.	Sveti Stasije	42° 27.022'	18° 45.790'	Sa desne strane Premijera, Sv. Stasije



	Naziv	Tačka 1(geo.širina φ)	Tačka 2(geo.dužina λ)	Opis
--	--------------	------------------------------	------------------------------	-------------

42.	Mandrać Tripkovića	42° 27.855'	18° 45.833'	Sveti Stasije (kod kuće dr. Milića)
-----	-----------------------	-------------	-------------	--



	Naziv	Tačka 1(geo.širina φ)	Tačka 2(geo.dužina λ)	Opis
43.	Pod Skalice	42° 27.725'	18° 45.849'	Kod starog mula, Sveti Stasije



	Naziv	Tačka 1(geo.širina φ)	Tačka 2(geo.dužina λ)	Opis
--	-------	-----------------------	-----------------------	------

44.	Gornji Boljanići	42° 27.587'	18° 45.882'	Kriva ulica
-----	------------------	-------------	-------------	-------------



	Naziv	Tačka 1(geo.širina φ)	Tačka 2(geo.dužina λ)	Opis
45.	Donji Boljanići	42° 27.523'	18° 45.908'	Kriva ulica



	Naziv	Tačka 1(geo.širina φ)	Tačka 2(geo.dužina λ)	Opis
--	-------	-----------------------	-----------------------	------

46.	Pod Barića	42° 27.440'	18° 45.897'	Kuća Dabinovića (desno od konobe CD)
-----	------------	-------------	-------------	---



	Naziv	Tačka 1(geo.širina φ)	Tačka 2(geo.dužina λ)	Opis
47.	Gornje rupe	42° 27.178'	18° 45.897'	200m od kočice (ispod Kampa)



	Naziv	Tačka 1(geo.širina φ)	Tačka 2(geo.dužina λ)	Opis
--	-------	-----------------------	-----------------------	------

48.	Donje rupe (ispod Kampa)	42° 27.120'	18° 45.906'	100m od kočice (ispod betonskog zida)
-----	-----------------------------	-------------	-------------	--




	Naziv	Tačka 1(geo.širina φ)	Tačka 2(geo.dužina λ)	Opis
49.	Smokve (ispod Kampa)	42° 26.850'	18° 45.923'	Kod Duda, sa desne strane od drvene ponte



	Naziv	Tačka 1(geo.širina φ)	Tačka 2(geo.dužina λ)	Opis
50.	Đirana donja	42° 26.755'	18° 45.904'	Ispod biblioteke,

				Dobrota
--	--	--	--	---------



	Naziv	Tačka 1(geo.širina φ)	Tačka 2(geo.dužina λ)	Opis
51.	Đirana (Tiha noć)	42° 26.634'	18° 45.833'	Desno od restorana Tiha noć, Dobrota



	Naziv	Tačka 1(geo.širina φ)	Tačka 2(geo.dužina λ)	Opis
52.	Škrdio donji	42°26.356'	18°45.784'	Lijevo od Lugana,

				Dobrota
--	--	--	--	---------



	Naziv	Tačka 1(geo.širina φ)	Tačka 2(geo.dužina λ)	Opis
53.	Škrdio gornji	42°26.257'	18°45.860'	Ispod treće kuće od restorana Elas, Dobrota



	Naziv	Tačka 1(geo.širina φ)	Tačka 2(geo.dužina λ)	Opis
54.	Biologija mora	42°26.314'	18°48.923'	Desno od biologije mora,

				Dobrota
--	--	--	--	---------



	Naziv	Tačka 1(geo.širina φ)	Tačka 2(geo.dužina λ)	Opis
55.	Pomorski fakultet	42°26.131'	18°41.048'	Kod Pomorskog fakulteta, Dobrota




KOTORSKI ZALIV (Muo prema Lepetanima)

	Naziv	Tačka 1(geo.širina φ)	Tačka 2(geo.dužina λ)	Opis
56.	Kašaljerovo	42° 25.489'	18° 45.657'	Muo



	Naziv	Tačka 1(geo.širina φ)	Tačka 2(geo.dužina λ)	Opis
--	-------	--------------------------------	--------------------------------	------

57.	Raovo	42° 25.498'	18° 45.606'	Desno od palme, na krivini, Muo
-----	-------	-------------	-------------	---------------------------------




	Naziv	Tačka 1(geo.širina φ)	Tačka 2(geo.dužina λ)	Opis
58.	Pod fabriku	42° 25.583'	18° 45.536'	Ispod fabrike, Muo



	Naziv	Tačka 1(geo.širina φ)	Tačka 2(geo.dužina λ)	Opis
59.	Orca	42° 25.740'	18° 45.508'	Preko puta Jugopetrola, Muo



	Naziv	Tačka 1(geo.širina φ)	Tačka 2(geo.dužina λ)	Opis
60.	Voda 1	42° 25.860'	18° 45.481'	Desno od ogledala, Muo



	Naziv	Tačka 1(geo.širina φ)	Tačka 2(geo.dužina λ)	Opis
61.	Pod velju kuću	42° 25.951'	18° 45.461'	Muo



	Naziv	Tačka 1(geo.širina φ)	Tačka 2(geo.dužina λ)	Opis
62.	Pijavica	42° 26.184'	18° 45.373'	Na kraju, Muo



	Naziv	Tačka 1(geo.širina φ)	Tačka 2(geo.dužina λ)	Opis
63.	Pod Radinovo	42° 26.233'	18° 45.334'	Lijevo od vojnih magacina (ugrožena)



	Naziv	Tačka 1(geo.širina φ)	Tačka 2(geo.dužina λ)	Opis
64.	Maksa	42° 26.468'	18° 45.266'	Lijevo od hotela Splendido (ispod table Prčanj)



	Naziv	Tačka 1(geo.širina φ)	Tačka 2(geo.dužina λ)	Opis
65.	Tunjola, Prčanj	42° 26.591'	18° 45.246'	Između mandrača Kordića i hotela Splendido, ugrožena




	Naziv	Tačka 1(geo.širina φ)	Tačka 2(geo.dužina λ)	Opis
66.	Velja rijeka	42° 26.642'	18° 45.141'	Desno od mandrača Kordića (na ponti)



	Naziv	Tačka 1(geo.širina φ)	Tačka 2(geo.dužina λ)	Opis
67.	Voda 2	42° 26.757'	18° 45.197'	Velja rijeka (desno od Splendida, uvala)




	Naziv	Tačka 1(geo.širina φ)	Tačka 2(geo.dužina λ)	Opis
68.	Rđakovo	42° 26.787'	18° 45.252'	Kod Peštan odmarališta, Arandelovac (nova zgrada)




	Naziv	Tačka 1(geo.širina φ)	Tačka 2(geo.dužina λ)	Opis
69.	Za Rđakovo	42° 26.826'	18° 45.282'	Ispod odmarališta

				(lijevo od Tri sorele)
--	--	--	--	------------------------



	Naziv	Tačka 1(geo.širina φ)	Tačka 2(geo.dužina λ)	Opis
70.	Pod Magazine	42° 26.989'	18° 45.092'	Desno od Tri sorele



	Naziv	Tačka 1(geo.širina φ)	Tačka 2(geo.dužina λ)	Opis
71.	Palinovo	42° 27.049'	18° 45.016'	Kod stare kuće Verona



	Naziv	Tačka 1(geo.širina φ)	Tačka 2(geo.dužina λ)	Opis
72.	Sveti Nikola	42° 27.139'	18° 44.982'	Ispod crkve Sv.Nikola (šetalište u Prčnju)




	Naziv	Tačka 1(geo.širina φ)	Tačka 2(geo.dužina λ)	Opis
--	-------	--------------------------------	--------------------------------	------

73.	Kolona	42° 27.379'	18° 44.736'	Ispod škole (ispod plavog zida) desno od vile Marija
-----	--------	-------------	-------------	--



	Naziv	Tačka 1(geo.širina φ)	Tačka 2(geo.dužina λ)	Opis
74.	Sveti Toma	42° 27.418'	18° 44.636'	Desno od škole, Prčanj



	Naziv	Tačka 1(geo.širina φ)	Tačka 2(geo.dužina λ)	Opis
--	-------	-----------------------	-----------------------	------

75.		42° 27.483'	18° 44.542'	Kod prodavnice Dado, kod parkića, Prčanj
-----	--	-------------	-------------	---



	Naziv	Tačka 1(geo.širina φ)	Tačka 2(geo.dužina λ)	Opis
76.	Kruška	42° 27.545'	18° 44.475'	Kod velikog mula, Prčanj



	Naziv	Tačka 1(geo.širina φ)	Tačka 2(geo.dužina λ)	Opis
77.	Među kuće	42° 27.609'	18° 44.378'	Sa lijeve strane pansiona Rivijera



	Naziv	Tačka 1(geo.širina φ)	Tačka 2(geo.dužina λ)	Opis
78.	Šipak	42° 27.668'	18° 44.268'	Sa desne strane pansiona Rivijera



	Naziv	Tačka 1(geo.širina φ)	Tačka 2(geo.dužina λ)	Opis
79.	Tunjola	42° 27.750'	18° 44.218'	Kod muzeja, kod mandrača Ivovića




	Naziv	Tačka 1(geo.širina φ)	Tačka 2(geo.dužina λ)	Opis
80.	Plitka	42° 27.832'	18° 44.131'	Markov Rt, 200m lijevo od Instituta



	Naziv	Tačka 1(geo.širina φ)	Tačka 2(geo.dužina λ)	Opis
81.	Među ponte	42° 27.859'	18° 44.104'	Markov Rt, 100m lijevo od Instituta




	Naziv	Tačka 1(geo.širina ϕ)	Tačka 2(geo.dužina λ)	Opis
82.	Biokovo	42° 27.978'	18° 43.768'	Stoliv, Medifarm-stara kuća, na plaži



	Naziv	Tačka 1(geo.širina ϕ)	Tačka 2(geo.dužina λ)	Opis
83.	Pod vodom	42° 28.022'	18° 43.651'	Desno od spajanja slijepog puta (ispod česme)



	Naziv	Tačka 1(geo.širina φ)	Tačka 2(geo.dužina λ)	Opis
84.	Trojstvo	42° 28.074'	18° 43.577'	Na plaži u Stolivu, kod metalnih stepenica



	Naziv	Tačka 1(geo.širina φ)	Tačka 2(geo.dužina λ)	Opis
85.	Đurovići	42° 28.145'	18° 43.327'	Ispod hotela Babović, Stoliv



	Naziv	Tačka 1(geo.širina φ)	Tačka 2(geo.dužina λ)	Opis
86.	Ušljivica Stoliv	42° 28.220'	18° 43.165'	Lijevo od uzgajališta Mihović , Stoliv




	Naziv	Tačka 1(geo.širina φ)	Tačka 2(geo.dužina λ)	Opis
87.	Kola Stoliv	42° 28.222'	18° 42.971'	Sa desne strane uzgajališta Mihović



	Naziv	Tačka 1(geo.širina φ)	Tačka 2(geo.dužina λ)	Opis
88.	Kostanj, Stoliv	42° 28.343'	18° 42.673'	Između crkve i pošte, Stoliv



	Naziv	Tačka 1(geo.širina φ)	Tačka 2(geo.dužina λ)	Opis
89.	Gnjila Stoliv	42° 28.418'	18° 42.132'	100m desno od Penovića, Stoliv



	Naziv	Tačka 1(geo.širina φ)	Tačka 2(geo.dužina λ)	Opis
90.	Gornji Bujovići	42° 28.485'	18° 42.039'	Ispod odmarališta Ruma, neupotrebljiva



	Naziv	Tačka 1(geo.širina φ)	Tačka 2(geo.dužina λ)	Opis
91.	Donji Bujovići	42° 28.520'	18° 41.925'	Desno od restorana Brod



TIVATSKI ZALIV

	Naziv	Tačka 1(geo.širina φ)	Tačka 2(geo.dužina λ)	Opis
92.	Ispod kuće Sveta Dekovića	42°25.367'	18°44.462'	Neposredno ispod obalnog zida kod doma kulture u Donjoj Lastvi. Posta je duga 40m.



	Naziv	Tačka 1(geo.širina φ)	Tačka 2(geo.dužina λ)	Opis
--	-------	--------------------------------	--------------------------------	------

93.	Baba Kate	42°25.266'	18°44.481'	Posta se nalazi neposredno ispod igrališta u Donjoj Lastvi. Duga je 40m.
-----	-----------	------------	------------	--



	Naziv	Tačka 1(geo.širina φ)	Tačka 2(geo.dužina λ)	Opis
94.	Pod Mimozu	42°25.002'	18°44.537'	Posta se nalazi na mjestu sadašnjeg kupališta Regina, ispod hotela Mimoza. Duga je 40m.



	Naziv	Tačka 1(geo.širina φ)	Tačka 2(geo.dužina λ)	Opis
--	-------	-----------------------	-----------------------	------

95.	Pod Palmu	42°24.969'	18°44.524'	Posta se nalazi ispred Hotela Palma. Duga je 70m.
-----	-----------	------------	------------	---



96.	Guvno – Pod Biskupa	42°24.877'	18°44.431'	Posta se nalazi tačno ispod kamenog guvna, ispod „stare Račiće”. Duga je 70m.
-----	---------------------	------------	------------	---



	Naziv	Tačka 1(geo.širina φ)	Tačka 2(geo.dužina λ)	Opis
97.	Jabuka	42°24.857'	18°44.431'	Poslednja uvala na južnoj strani ostrva gledano iz pravca Gospe od Milosti – sredina vale. Duga je 68m.



	Naziv	Tačka 1(geo.širina φ)	Tačka 2(geo.dužina λ)	Opis
98.	Pod Rogač	42°24.894'	18°44.129'	Posta se nalazi na početku prve uvale poslije betonskog pristaništa (treća uvala na južnoj strani ostrva). Duga je oko 45m.



	Naziv	Tačka 1(geo.širina φ)	Tačka 2(geo.dužina λ)	Opis
99.	Srednja Vala	42°24.945'	18°44.020'	Posta se nalazi tačno na polovini ostrva sa njegove južne strane (neposredno

				prije betonskog pristaništa). Posta je duga oko 60m.
--	--	--	--	---



	Naziv	Tačka 1(geo.širina φ)	Tačka 2(geo.dužina λ)	Opis
100.	Miočevo - ostrvo Sveti Marko	42°25.020'	18°43.908'	Posta se nalazi na početku druge uvale, sa južne strane ostrva Sveti Marko (iz pravca ostrva Gospa od Milosti). Duga je oko 75m.



	Naziv	Tačka 1(geo.širina φ)	Tačka 2(geo.dužina λ)	Opis
101.	Debela Glava – ostrvo Sveti Marko	42°25.069'	18°43.876'	Prva uvala na ostrvu Sv.Marko (južna strana) gledano iz pravca od Gospe od Milosti. Duga je 70m .



	Naziv	Tačka 1(geo.širina φ)	Tačka 2(geo.dužina λ)	Opis
102.	Ispod kuće Sveta Dekovića	42°25.367'	18°44.462'	Neposredno ispod obalnog zida kod doma kulture u Donjoj Lastvi. Posta je duga 40m.



	Naziv	Tačka 1(geo.širina φ)	Tačka 2(geo.dužina λ)	Opis
103.	Mali omac	42° 24.556'	18° 39.623'	Ispod restorana Ribar,

				Krašići. Posta je duga 50-tak metara.
--	--	--	--	---------------------------------------



	Naziv	Tačka 1(geo.širina φ)	Tačka 2(geo.dužina λ)	Opis
104.	Veliki omac	42° 24.596'	18° 38.924'	Posta se nalazi neposredno uz konobu Porat u Krašićima, sa zapadne strane konobe gledano s kopna. Dužina poste je 60m.



	Naziv	Tačka 1(geo.širina φ)	Tačka 2(geo.dužina λ)	Opis
105.	Plitka	42° 24.857'	18° 38.147'	Posta se nalazi sa istočne strane ulaza u nekadašnju vojnu

				kasarnu "Petrovići", tačno ispod mjesta razdvajanja lokalnih puteva. Duga je 50m.
--	--	--	--	--



	Naziv	Tačka 1(geo.širina φ)	Tačka 2(geo.dužina λ)	Opis
106.	Male Rose	42° 25.754'	18° 33.528'	Kod Miskovića kuće, Rose. Posta je duga 70m.



