



JAVNO PREDUZEĆE ZA UPRAVLJANJE
MORSKIM DOBROM CRNE GORE

1. Javno preduzeće za upravljanje morskim dobrom Crne Gore iz Budve
2. DRUŠTVO „V.A.S. INVEST” D.O.O. iz BUDVE

UGOVOR O ZAKUPU/KORIŠĆENJU MORSKOG DOBRA

Budva, Novembar 2020. god.

Na osnovu člana 7 i 8 Zakona o morskome dobru ("Sl. list RCG", br. 14/92, 27/94 i „Sl.list CG“, br. 51/08, 21/09, 73/10 i 40/11), člana 6 stav 2 i 24 Zakona o državnoj imovini («Sl. list CG«, br. 21/09 i 40/11), člana 4, 5 stav 2 i člana 6 Odluke o uslovima, vremenu korišćenja i visini naknade za korišćenje morskog dobra («Sl. list RCG«, br.27/92)

1. JAVNO PREDUZEĆE ZA UPRAVLJANJE MORSKIM DOBROM CRNE GORE sa sjedištem u Budvi, koga zastupa i predstavlja direktor Predrag Jelušić, dipl.ekonomista (u daljem tekstu: **Javno Preduzeće**) i

2. DRUŠTVO »V.A.S. INVEST« doo iz Budve, Ul.Dositejeva br.57, koga zastupa ovlašćeni zastupnik Vadim Verhovski (PIB 02447711) (u daljem tekstu : **Zakupac**)

Zaključuju dana 04.11.2020. god.

UGOVOR O ZAKUPU/KORIŠĆENJU MORSKOG DOBRA

Uvažavajući:

-Da je Upravni odbor Javnog preuzeća za upravljanje morskim dobrom na 8. sjednici Upravnog odbora donio Odluku broj:0203-1801/6-1 od 26.06.2020.god. o objavljivanju javnog poziva za prikupljanje ponuda za zakup obale u cilju realizacije projekata izgradnje i opremanja novih kupališta prema planskim dokumentima, uključujući dio kamenite obale na lokaciji Smokvice u Reževićima u opštini Budva;

-Da je Vlada Crne Gore Zaključkom broj:07-3845 od 13.08.2020.god. dala saglasnost na Odluku o objavljivanju javnog poziva za prikupljanje ponuda za zakup/korišćenje obale za izgradnju novih kupališta prema planskim dokumentima, broj:0203-1801/6-1 od 26.06.2020.god.;

-Da je dana 03.09.2020.god. na web site www.morskodobro.com i u DL "Pobjeda" objavljen Javni poziv za prikupljanje ponuda za zakup obale za izgradnju kupališta prema planskim dokumentima broj:0210-2694/1 od 03.09.2020.god. u kojem je pod rednim brojem 1. uključen dio kamenite obale na lokaciji Smokvice u Reževićima u Budvi i dana 17.09.2020.god. Amandman I broj:0210-2694/2 od 17.09.2020.god.;

-Da je Tenderska komisija za sprovođenje postupka davanja u zakup kao najuspješniju ponudu za zakup obale za realizaciju projekta opremanja novog kupališta na dijelu kamenite obale na lokaciji Smokvice u Reževićima u Budvi, lokacija pod rednim brojem 1 u Javnom pozivu, Odlukom broj:0210-2822/2 od 13.10.2020.god. kao najuspješniju izabrala ponudu Društva „V.A.S. INVEST“ doo iz Budve, zavedenu pod brojem:0210-2822/1 od 06.10.2020.god,

-Da nije bilo prigovora na Odluku o izboru najpovoljnijeg ponuđača kao i da su ispunjeni preduslovi za zaključenje Ugovora o korišćenju/zakupu morskog dobra sa izabranim ponuđačem,

I OPŠTE ODREDBE

Član 1

JAVNO PREDUZEĆE i izabrani ponuđač **DRUŠTVO »V.A.S. INVEST« doo iz Budve**, zaključuju ovaj ugovor i uređuju međusobna prava i obaveze vezana za korišćenje dijela morskog dobra u državnoj svojini, djela obale u opštini Budva sa namjerom realizacije investicionog projekta izgradnje i opremanja novog kupališta u skladu sa planskim dokumentima.

II OPIS MORSKOG DOBRA

Član 2

Predmet korišćenja je dio morskog dobra u opštini Budva, u Reževićima stjenovita obala i plaža na lokaciji Smokvice u dužini od **560 m/18.630 m²**, zahvatajući djelove kat.parcele 2705 KO Reževići I, kat.parcele 2850/1 KO Reževići I i kat.parcele 2709/2 KO Reževići I, upisane u LN 1060 za KO Reževići I, sa istočne strane od linije granica kat.parcela 2807 i 2797 KO Reževići I u zaleđu, zapadno granicom kat.parcela u dužini od 560 m do linije granice kat.parcela 2616/4 i 2616/8 KO Reževići I, isključujući pojas obale i mora uz kat.parcelu 2703 KO Reževići I u širini od 30 m, sa pripadajućim akva prostorom, obuhvatajući postojeću obalu i planirano kupalište koje će biti izgrađeno na osnovu odobrenja nadležnih organa.

Postojeće morsko dobro opisano u stavu 1. ovog člana prikazano je na katastarskom snimku – skici sa koordinatama graničnih tačaka, koja je sastavni dio ovog ugovora (Prilog 1.), sa unijetim granicama zahvata novoplaniranog kupališta.

U Atlasu Crnogorskih plaža i kupališta za opštinu Budva za period 2019. do 2023.god. broj:0206-1211/1 od 14.04.2020.god, dio morskog dobra iz stava 1 je označen kao lokacija označena **24F**.

Ugovorne strane su saglasne da se nakon realizacije projekta izgradnje novog kupališta i uređenja obale izvrši premjer novoizgrađenih površina i u skladu sa istim aneksom ovog Ugovora izmijene površine dijela morskog dobra koji su predmet ovog Ugovora.

Zakupodavac je u obavezi da kod nadležnih organa pokrene postupak upisa državne svojine na novostvorenim površinama u katastar nepokretnosti.

III CILJEVI I NAMJERE UGOVORA

Član 3

Zakupac na osnovu Ugovora o zakupu/korišćenju morskog dobra stiče pravo i obavezu da nesmetano koristi ustupljeno morsko dobro saglasno utvrđenoj namjeni i da na ustupljenom morskome dobru kao investitor realizuje projekat izgradnje i opremanja novog kupališta, koje izgradnjom postaje državna imovina u svemu prema planskoj i tehničkoj dokumentaciji, Zakonu o planiranju prostora i izgradnji objekata i Zakonu o procjeni uticaja na životnu sredinu.

Zakupac stiče pravo da na Predmetu zakupa i novoizgrađenom morskome dobru u smislu ovog člana obavlja i vrši sve zakonom dozvoljene djelatnosti u skladu sa namjenom.

IV OBIM USTUPLJENIH PRAVA

Član 4

Zakupodavac ovim Ugovorom prenosi, a Zakupac stiče isključivo pravo da koristi Predmeta zakupa. Isključivost podrazumijeva da za sve vrijeme trajanja ovog Ugovora sva treća lica ne mogu ni pod kakvim (pod istim ili bilo kakvim drugim) uslovima steći na Predmetu zakupa ista prava koja su predmet ovog ugovora, osim u slučaju davanja predmeta u podzakup trećim licima uz saglasnost Javnog preduzeća.

Zaključenjem ovog ugovora morsko dobro zadržava karakter javnog dobra u opštoj upotrebi, odnosno sva fizička i pravna lica imaju pravo nesmetanog pristupa postojećem i novoizgrađenom morskome dobru u skladu sa propisanim režimom korišćenja.

V ZAŠTITA ŽIVOTNE SREDINE

Član 5

Zakupac je dužan da Morsko dobro koje je predmet ugovora izgradi, koristi i uživa na način i u skladu sa prostornim i urbanističkim planovima i svim pozitivnim propisima koji uređuju zaštitu životne sredine, zaštitu mora i obale.

Za realizaciju planiranih radova potrebno je kod nadležnog organa sprovesti proceduru procjene uticaja na životnu sredinu u okviru koje će se elaboratom posebna pažnja obratiti na uticaj i zaštitu morskog i obalnog biodiverziteta i ekosistema.

Djelatnosti koje ZAKUPAC bude obavljao na predmetnom morskome dobru, uključujući i izvodjenje radova, ni na koji način ne smije ugrožavati životnu sredinu, obalu i more, osim u mjeri u kojoj je to neophodno radi privodjenja prostora namjeni prema glavnom projektu.

VI KORIŠĆENJE MORSKOG DOBRA:

Član 6

Pored ostalih, Zakupac ima sljedeće posebne obaveze u vezi sa korišćenjem morskog dobra:

- da saglasno Urbanističko tehničkim uslovima broj:06-061-935/3 od 08.04.2019.god. koje je izdao Sekretarijat za urbanizam i održivi razvoj Opštine Budva, finansira i izvede radove na izgradnji i opremanju novog kupališta, podrazumijevajući izradu tehničke dokumentacije, reviziju tehničke dokumentacije, građenje i vršenje stručnog nadzora nad građenjem u svemu saglasno Zakonu o planiranju prostora i izgradnji objekata i Zakonu o procjeni uticaja na životnu sredinu;
- da izvede radove na izgradnji kupališta u svemu prema prijavi građenja, ovjerenom glavnom projektu i pozitivnom izvještaju o reviziji glavnog projekta, sve saglasno Zakonu;
- da na postojećem i novouređenom morskome dobru obavlja djelatnosti saglasno registraciji i odobrenju nadležnih organa, poštujući u svemu pozitivne pravne propise, propisane normative i standarde, posebno propise koji uređuju uslove za uređenje, organizaciju, opremanje i rad kupališta;
- da radove na izgradnji, uređenju i opremanju morskog dobra organizuje na način koji neće dovesti do oštećenja pristupnih puteva i okolnog terena, odnosno ako do istih dođe, dužan je da o svom trošku otkloni sva nastala oštećenja u najkraćem roku vrati prostor u uredno stanje.

Član 7

Zakupac je saglasan i preuzima obavezu da u toku trajanja ovog ugovora ustupljeno morsko dobro izgradi, uredi i opremi saglasno urbanističko-tehničkim uslovima, ovjerenom i revidovanom projektu, prijavi građenja, kao i da nakon završetka radova kupalište opremi i koristi u skladu sa Uslovima za uređenje i opremanje kupališta, uz mogućnost postavljanja privremenih objekata u skladu sa važećim Programom privremenih objekata ili Atlasom plaža i kupališta, a što podrazumijeva:

- da sve radove na ustupljenom morskome dobru izvodi u skladu sa Zakonom, stručno i kvalitetno, držeći se tehničkih propisa, pravila i standarda koji važe u građevinarstvu i ovjerenog i revidovanog glavnog projekta;
- da izvrši infrastrukturno opremanje lokacije prema propisanim uslovima i na osnovu odobrenja nadležnih organa uprave i javnih preduzeća;
- uređenje i opremanje kupališta u svemu saglasno Uslovima za uređenje kupališta koji će se izdati nakon izgradnje i stavljanja u funkciju.

Sve pripreme radove i radove na uređenju ustupljenog morskog dobra Zakupac je dužan da izvede u skladu sa tehničkom dokumentacijom, poštujući odobrenja i uputstva ovlašćenog nadzornog organa, opštinske propise o komunalnom redu i druge važeće propise.

Član 8

Zakupac je obavezan da, u roku od **4 godine** (slovima: četiri godine) od dana zaključenja ugovora, realizaciju investiciona ulaganja koja prema usvojenoj Ponudi i Investicionom programu iznose **500.000,00 €** (slovima:petstohiljada eura).

Zakupac je dužan da obezbijedi izvođenje radova prema saglasno Ponudi i saglasan je da se nakon završetka radova, na osnovu Izvještaja nezavisne kontrole/nadzora iz člana 15 ovog Ugovora izvrši analiza realizacije i redefinišu uslovi ugovora u slučaju da je konstatovano da su trajna ulaganja značajno manja u odnosu na preliminarni iznos iz stava 1 ovog člana.

Zakupac neće koristiti Lokaciju suprotno planom utvrđenoj namjeni, niti će koristiti Lokaciju na bilo kakav način kojim bi uzrokovao štetu, povredu ili ugrožavanje Zakupodavcu ili bilo kom trećem licu ili na način koji bi doveo do uspostavljanja bilo kakvog tereta u vezi sa lokacijom suprotno odredbama ovog Ugovora.

Član 9

Zakupac će obezbijediti da tehnička dokumentacija bude izrađena i revidovana u što kraćem roku u skladu sa Zakonom o planiranju prostora i izgradnji objekata i Zakonom o procjeni uticaja na životnu sredinu i **dužan je u svakoj fazi izrade, tehničku dokumentaciju dostavi na izjašnjenje Zakupodavcu** (podrazumijeva se: Projektni zadatak, Idejno rješenje, Glavni projekat, Revidovani glavni projekat i Nacr Elaborata o procjeni uticaja na životnu sredinu).

Zakupac je u obavezi da nadležnom organu uprave podnese zahtjev za odlučivanje o potrebi izrade procjene uticaja na životnu sredinu u skladu sa Zakonom o procjeni uticaja na životnu sredinu.

Kašnjenje u postupku uzrokovano nepotpunom i neurednom dokumentacijom smatraće se da je neopravdano kašnjenje Zakupca.

Zakupac će redovno obavještavati Zakupodavca o napretku po pitanju početka izvođenja radova i obezbijediti kopije prepiske sa nadležnim organom uprave ukoliko to Zakupodavac bude zahtijevao.

Član 10

Zakupac, kao investitor radova na lokaciji, saglasno Zakona o planiranju prostora i izgradnji objekata preuzima i sledeće obaveze:

- 1) da uradi i ovjeri glavni projekat;
- 2) da izvrši reviziju glavnog projekta i obezbijedi izvještaj o pozitivnoj reviziji glavnog projekta;
- 3) da uz prijavu radova dostavi dokaz o osiguranju od odgovornosti projektanta koji je izradio i revidenta koji je revidovao glavni projekat;
- 4) da ugovorom angažuje izvođača radova;
- 5) da ugovorom angažuje stručni nadzor;
- 6) da obezbijedi saglasnost glavnog državnog, odnosno glavnog gradskog arhitekta na idejno rješenje.
- 7) da najkasnije 15 dana prije početka građenja, nadležnom inspeksijskom organu podnese prijavu građenja i dokumentaciju iz člana 91 Zakona;
- 8) da prije početka građenja izvođaču radova, dostavi ovjereni revidovani glavni projekat u elektronskoj i analognoj formi.

Zakupac/investitor je dužan da radove na lokaciji izvodi na osnovu prijave građenja i dokumentacije propisane Zakona o planiranju prostora i izgradnji objekata.

Član 11

Zakupac, odnosno lice koje vrši stručni nadzor dužno je da tokom izvođenja radova obezbijedi da izvođač radova:

- 1) bude ovlašćen za izvođenje radova;
- 2) izvodi radove u skladu sa revidovanim glavnim projektom;
- 3) da na gradilištu posjeduje primjerak glavnog projekta u analognoj formi ovjeren od strane projektanta i revidenta i drugu gradilišnu dokumentaciju propisanu Zakonom;
- 4) da organizuje gradilište na način kojim će se obezbijediti pristup lokaciji, nesmetani saobraćaj i zaštita okoline za vrijeme trajanja građenja;
- 5) da obezbijedi sigurnost objekta, lica koja se nalaze na gradilištu i okoline (susjednih objekata i saobraćajnica) i da bilo kakvo uznemiravanje susjednim vlasnicima, stanovnicima ili građanstvu uopšte svede na neophodni minimum;
- 6) da obezbijedi dokaz o kvalitetu izvedenih radova, odnosno ugrađenog materijala, instalacija i opreme, izdat od strane ovlašćene organizacije kao i da obezbijedi garantne listove proizvođača materijala;
- 7) vodi građevinski dnevnik i građevinsku knjigu saglasno Zakonu;

- 8) obrađuje građevinski otpad nastao tokom građenja na gradilištu u skladu sa planom upravljanja građevinskim otpadom, sačinjenim u skladu sa posebnim propisima;
- 9) da radove izvodi na dobar, efikasan i siguran način, u skladu sa standardima i tehničkim normativima, da koristi samo materijal dobrog kvaliteta u skladu sa standardima i tehničkim normativima, odnosno koristi građevinske materijale, proizvode, uređaje, postrojenja i opremu koji ispunjavaju uslove propisane Zakonom;
- 10) da ukloni objekte privremenog karaktera koji su služili za izvođenje radova na gradilištu u roku od 30 dana od dana završetka radova.

Zakupodavac će, u okviru svojih zakonskih ovlašćenja, uložiti najbolje napore da pruži pomoć Zakupcu u postupcima pred organima uprave i javnim preduzećima za snabdijevanje vodom, električnom energijom i drugim komunalnim uslugama koje su neophodne za izvođenje radova.

Član 12

Zakupac je dužan da na gradilištu preduzme mjere radi obezbjeđenja sigurnosti izvedenih radova, susjednih objekata i radova, opreme, uređaje, instalacija, radnika, saobraćaja, okoline i imovine i neposredno je odgovoran i dužan nadoknaditi sve štete koje izvođenjem radova pričinu trećim licima i imovini.

Troškove sprovođenja mjera zaštite snosi Zakupac.

Zakupac je obavezan Zakupodavcu nadoknaditi sve štete koje treća lica eventualno ostvare od Zakupodavca po osnovu iz stava 1 ovog člana.

Član 13

Zakupac je dužan da radove osigura o svom trošku protiv svih šteta do kojih može doći za vrijeme izvođenja radova i to od početka izvođenja pa do primopredaje radova (osnovnih i dopunskih rizika u skladu sa uslovima za osiguranje objekta u izgradnji) kod odgovarajuće organizacije koja vrši osiguranje-osiguravača.

Zakupac je dužan da tokom trajanja ugovora osigura izgrađenu obalu, uključujući i plažu od štete koja može biti prouzrokovana na izgrađenoj obali i objektima.

Član 14

Zakupac garantuje za kvalitet izvedenih radova i to za građevinske radove za period od 10 (deset) godina, odnosno za zanatske radove za period od 2 (godine).

Zakupac je dužan da o svom trošku otkloni sve nedostatke na izvedenim radovima, koji se pokažu u toku garantnog roka u roku koji mu odredi Zakupodavac. Ukoliko Zakupac ne postupi po zahtjevu Zakupodavca, isti ima pravo da na teret Zakupca otkloni nedostatke angažovanjem drugog izvođača.

Član 15

Zakupodavac će, o svom trošku, obezbijediti nezavisnu kontrolu/nadzor (kvalifikovano pravno ili fizičko lice) koje ima obavezu da tokom perioda izvođenja radova prati realizaciju ugovora, realizaciju i izvođenje radova, utrošak sredstava i građevinsku dokumentaciju.

Zakupac će imati obavezu da omogućiti da imenovano lice iz stava 1 ovog člana može ući na lokaciju u bilo koje vrijeme radi provjere: (i) kako napreduju radovi, (ii) usklađenosti svih radova sa dogovorenim standardom i zakonima, (iii) ostalih obaveza Zakupca po osnovu ovog Ugovora. Prilikom ulaska na lokaciju, lice iz stava 1. ovog člana neće ometati radove i neće davati nikakve direktne naredbe izvođačima radova ili predstavniku Zakupca na lokaciji.

Ukoliko ovlašćeno lice iz stava 1 ovog člana, u toku svoje kontrole, ustanovi da se radovi ne izvode u skladu sa dogovorenim standardom i zakonima, ili da postoji kašnjenje radova u odnosu na ugovorenu dinamiku, ili da postoji nesklad u iznosu stvarnih troškova radova u odnosu na premjer i predračun radova, dužan je Zakupodavcu podnijeti detaljan pisani izvještaj. Zakupodavac pismeno može od Zakupca tražiti razjašnjenje u vezi sa konstatovanim nepravilnostima.

Ukoliko se konstatovane nepravilnosti odnose na kvalitet ugrađenog materijala ili izvedenih radova, Zakupodavac može da zatraži od Zakupca da nekvalitetni materijal zamijeni kvalitetnim i da radove dovede u ispravno stanje o svom trošku.

Ako Zakupac i pored upozorenja i zahtjeva Zakupodavca da otkloni uočene nedostatke nastavi nekvalitetno izvođenje radova, Zakupodavac će podnijeti prijavu nadležnoj inspekciji. Zakupac je dužan da imenovanom licu iz stava 1 ovog člana podnosi redovne kvartalne izvještaje po pitanju nivoa izvršenih radova i troškova radova, uz obavezu da istom dostavi kopiju građevinske dokumentacije saglasno Zakonu.

Član 16

Obavijest da su radovi završeni Zakupac podnosi Zakupodavcu preko stručnog nadzora. Uz obavijest o završetku radova stručni nadzor će dostaviti pisanu izjavu da je objekat građen u skladu sa revidovanim glavnim projektom, zakonom i drugim propisima, odnosno izjavu da je objekat dobar za upotrebu i da se može namjenski koristiti.

Izvještaj iz stava 1 ovog člana sadrži i elaborat originalnih terenskih podataka izvedenog stanja ovjeren od strane licencirane geodetske organizacije.

Član 17

Nakon realizacije projekta, kupalište se organizuje i oprema u skladu sa Pravilnikom o bližim uslovima u pogledu uređenosti i opremljenosti, vrstama i uslovima korišćenja kupališta na moru ("Sl. list Crne Gore", br.023/19 od 19.04.2019. godine), što podrazumijeva obavezu Zakupca/Korisnika da tokom trajanja ugovora:

- da morsko dobro iz člana 2 ovog Ugovora koristi kao uređeno i izgrađeno kupalište, prema odobrenom programu uređenja, uz potrebne saglasnosti nadležnog organa uprave, poštujući u svemu pozitivno pravne propise, važeće standarde, uslove za postavljanje privremenih objekata, Pravilnikom o bližim uslovima u pogledu uređenosti i opremljenosti, vrstama i uslovima korišćenja kupališta na moru i drugo;
- da tokom trajanja ovog ugovora, obezbijedi redovno i uredno čišćenje i održavanje označenog dijela morskog dobra i njegove neposredne okoline, redovno uklanjanje smeća i poštovanje propisa iz komunalne oblasti;
- da u skladu sa pozitivno - pravnim propisima obezbijedi javno korišćenje morskog dobra u skladu sa propisanim režimom korišćenja;
- da u periodu van sezone, tokom zimskog perioda obezbijedi redovno i uredno održavanje: uklanjanje i odvoz murave, sitnog otpada i drugih stvari koje more izbaci, uz obavezu da uklanjanje i odvoz sakupljenog otpada uradi na propisan način u saradnji sa lokalnim komunalnim preduzećem;
- da tokom kupališne sezone, odnosno u periodu od 01.05. do 01.10. obezbijedi rad kupališta, što podrazumijeva redovno, svakodnevno, detaljno, čišćenje kupališta i uklanjanje otpadaka, ispravno i uredno funkcionisanje uređaja i opreme na kupalištu i rad pratećih, pomoćnih i uslužnih objekata na kupalištu;
- da zaključi ugovor o odvozu smeća sa lokacije sa lokalnim komunalnim preduzećem o odvozu smeća i redovno plaća troškove po ovom osnovu;
- da u pripremi turističke sezone izvede radove koji podrazumijevaju :
 - detaljno čišćenje plaže i označenog morskog dobra iz člana 1. ovog Ugovora,
 - sanaciju eventualnih oštećenja i druge radove koje odobri Javno preduzeće u okviru godišnjeg programa uređenja;
- da najkasnije do 01.05. svake godine organizuje i stavi u funkciju kupalište u svemu prema Uslovima za uređenje kupališta i skici koji su prilog i sastavni dio ovog Ugovora, a naročito da:

- vidno istakne kupališni red (koji sadrži radno vrijeme kupališta, rekreativne i druge aktivnosti koje se mogu obavljati na kupalištu, način i uslove korišćenja kupališne opreme, higijenski red na kupalištu i druge odredbe koje garantuju red i čistoću, bezbjednost kupaca i sl.),
- postavi i pravilno rasporedi plažni mobilijar (suncobrani i ležaljke), u svemu prema Uslovima za uređenje kupališta,
- opremi i stavi funkciju potreban broj tuševa i kabina za presvlačenje,
- postavi adekvatne kante za otpatke,
- obezbijedi sanitarne uslove na kupalištu,
- na propisan način izvrši vidno obilježavanje-ograđivanje vodene strane kupališta, postavljanjem povezanih bova odgovarajućih dimenzija i materijala na propisanoj udaljenosti od obale,
- obezbijedi spasilačku službu koja posjeduje licencu izdatu od ovlašćenog organa ili organizacije i istu na propisan način opremi,
- da poštujući urbanističko-tehničke uslove postavi eventualno odobrene sezonske privremene objekte;
 - da na zakupljenoj lokaciji otpočne sa obavljanjem djelatnost nakon što pribavi odobrenje za rad od nadležnog organa uprave, da djelatnost obavlja poštujući registraciju, odobrenje za rad i opštinsku odluku o javnom redu i miru posebno u pogledu radnog vremena;
 - da na propisan način izvrši komunalno i infrastrukturno opremanje lokacije uz prethodno pribavljanje potrebnih saglasnosti za priključivanje od strane nadležnih organa uprave i javnih preduzeća (voda, električna energija, telefonske instalacije i dr.), kao i da tokom trajanja ugovora u skladu sa propisima snosi troškove i redovno plaća usluge po tom osnovu nadležnim upravljačima infrastrukturnih sistema;
 - da bez znanja i saglasnosti Zakupodavca i odobrenja nadležnih organa ne započne bilo kakvu dogradnju, izgradnju, prepravke, adaptacije ili preuzima bilo kakve građevinske poduhvate na ustupljenoj lokaciji, postavlja privremene objekte i druge intervencije u prostoru;
 - da blagovremeno plaća ugovorenu naknadu za korišćenje morskog dobra;
 - da se tokom trajanja ovog ugovora stara o redovnom održavanju označenog morskog dobra, održavanju objekata, infrastrukture i instalacija u zahvatu označenog morskog dobra;
 - da morsko dobro koristi i eksploatiše u skladu sa odredbama ovog Ugovora i svim pozitivno pravnim propisima koji regulišu: uslove koje moraju ispunjavati uređena i izgrađena kupališta, uslove i standarde zaštite čovjekove sredine, posebno zaštite mora od zagađenja, čistoću na kupalištima i drugim javnim površinama, standarde koji propisuju nivo turističkih objekata i turističkih usluga i drugim propisima koji regulišu materiju koja je u neposrednoj vezi sa korišćenjem morskog dobra.

Član 18

Zakupodavac će zakupca uvesti u posjed u roku od 8 (osam) dana od dana zaključenja ovog ugovora.

Smatra se da je Zakupodavac izvršio obavezu uvođenja Zakupca u posjed ako mu je predao:

- tehničku dokumentaciju (Urbanističko-tehničke uslove i dr.) i
- na terenu uz prisustvo predstavnika Zakupca prepoznao i označio tačke zahvata morskog dobra iz člana 2. ovog ugovora, što će se zapisnički konstatovati.

U slučaju da se na pisani poziv Zakupodavca, Zakupac ne odazove uvođenju u posao, Zakupodavac ima pravo na raskid ugovora i naplatu bankarske garancije.

Član 19

Kao garanciju izvođenja radova u skladu sa Investicionim programom i ovim Ugovorom, najkasnije tri dana prije zaključenja Ugovora, Zakupac će dostaviti Zakupodavcu Činidbenu garanciju, na iznos od **50.000,00 €** (slovima: pedeset hiljada eura) (10% vrijednosti investicionog programa).

Činidbena garancija će ostati na snazi do predviđenog datuma završetka radova (4 godine), sa obavezom Zakupca da je godišnje obnavlja.
Zakupac je dužan da obnovljenu/novu činidbenu garanciju dostavi najkasnije 30 dana prije isteka važenja prethodne sa obavezom da u slučaju kašnjenja radova obezbijedi produženje Činidbene garancije.

Zakupodavac stiče pravo da aktivira Činidbenu garanciju u punom iznosu i/ili raskine ovaj Ugovor, ako:
-Zakupac tokom izvođenja radova značajnije odstupi od rokova i iznosa koji je bio dužan da investira;
-Zakupac odstupi od revidovanog glavnog projekta,
-Ne dostavi obnovljenu/novu činidbenu garanciju u skladu sa stavom 3 ovog člana,
-Zakupac na drugi način učini bitnu povredu ovog Ugovora, definisanih ovim Ugovorom.

V NAKNADA

Član 20

Zakupac je dužan da tokom trajanja ovog Ugovora, plaća Zakupodavcu godišnju naknadu za korišćenje kupališta iz člana 2. ovog ugovora koja se uvećava za PDV.

Godišnje naknada za korišćenje morskog dobra, prema prihvaćenoj ponudi Zakupca iznosi **18.630,00 €** (slovima: osamnaest hiljada šestotrideset eura) +PDV, odnosno cijena kvadratnog metra plaže iznosi **1,00 €** po m²+PDV.

U skladu sa Javnim pozivom i prihvaćenom ponudom, tokom perioda realizacije prihvaćenog investicionog programa, za **prve 4 (četiri) godine**, cijena godišnjeg zakupa postignuta na Javnom pozivu, odnosno ugovorena godišnja zakupnina plaća se u visini iz stave 2. ovog člana.

Ugovorne strane su se saglasile da se naknada iz stava 2 ovog člana, za prvu godinu trajanja ugovora, odnosno za period od 01.12.2020.god. do 30.11.2021.god. plati u cjelini u momentu zaključenja ovog Ugovora.

Nakon realizacije Projekta, godišnja zakupnina uvaćava za novostvorenu površine obale primjenom cijene po m² kupališta.

Za svaku sledeću godinu nakon realizacije projekta godišnja zakupnina / naknada za korišćenje morskog dobra se uvećava za 3% godišnje. U slučaju da je godišnja stopa inflacije koju objavljuje Evropska Centralna banka veća od 3%, visina zakupnine će se uskladiti sa objavljenom stopom inflacije za tu godinu, što će se precizirati godišnjim Aneksom ugovora.

Nakon isteka prvih prvih 10 godina trajanja ugovora, za obračun godišnje zakupnine/naknade prema površini kupališta primjenjuje se cijena m² kupališta u istoj zoni koja je utvrđena važećim Cjenovnikom početnih naknada za korišćenje morskog dobra.

U slučaju da tokom trajanja ovog Ugovora dođe do izgradnje komercijalnih sadržaja i objekata, uključujući i privremene objekte, mimo sadržaja i objekata koji su predviđeni UT uslovima i prvobitno odobrenim Projektom, iznos zakupnine/naknade iz stava 2 se uvećava prema zauzetoj površini na kojoj se obavlja novoodobrena djelatnost primjenom tada važećeg Cjenovnika početnih naknada za korišćenje morskog dobra.

Ugovorne strane su saglasne da se početkom svake kalendarske godine Aneksom ovog ugovora precizira dinamika plaćanja godišnje naknade iz prethodnih stavova, uz saglasnost ugovornih strana da u slučaju plaćanja godišnje naknade u ratama Zakupac ima obavezu da u momentu zaključenja Aneksa ugovora, obezbijedi bankarsku garanciju u visini godišnje naknade/zakupnine +PDV koja se deponuje kod Zakupodavca.

Korisnik je dužan da godišnju naknadu plaća prema dostavljenoj profakturi, uplatom na račun br. 820-41114-03 sa obaveznim upisom poreskog identifikacionog broja poreskog obveznika i šifrom opštine Budva.

U slučaju kašnjenja plaćanja ugovorene naknade Zakupac je dužan da plaća zateznu kamatu saglasno Zakonu.

VI TRAJANJE UGOVORA

Član 21

U skladu sa uslovima Javnog poziva ugovor se zaključuje na period od **25 (dvadesetpet) godina, od dana 01.Decembra 2020.god. do 30.Novembra 2045.god.** pod uslovom da je Zakupac u prve četiri godine realizovao investicioni program i ispunio sve obaveze predviđene ovim ugovorom ili da ugovor nije jednostrano ili sporazumno raskinut, da protiv Zakupca nije pokrenut sudski postupak raskida ugovora ili da nije aktivirana činidbena garancija ponude.

U vrijeme iz stava 1 ovog člana računa se vrijeme korišćenja morskog dobra od strane Zakupca i svih njegovih pravnih sledbenika i sukcesora.

Nakon isteka trajanja ugovora Zakupac je dužan da Zakupodavcu preda novoizgrađeno morsko dobro (nepokretnosti sa pripadajućim sastavnim dijelovima) u ispravnom stanju o čemu će ugovorne strane sačiniti zapisnik.

Član 22

Prava i obaveze iz ovog ugovora Zakupac ne može prenijeti na druga lica bez posebne pisane saglasnosti Zakupodavca.

VII PRESTANAK VAŽENJA UGOVORA

Član 23

Ovaj Ugovor prestaje da važi istekom vremenskog perioda na koji je zaključen. Zakupac je dužan da novoizgradjenu obalu odnosno kupaliste oslobodi od lica, stvari i objekata u roku od 30 dana od dana isteka ugovora.

Ovaj ugovor može prestati da važi i sporazumnim raskidom ugovornih strana, pri čemu sporazumni raskid mora sadržati sve odredbe kojima se utvrđuju prava i obaveze nastale u momentu raskida.

U slučaju prestanka važenja ovog Ugovora krivicom Zakupca ili po sili zakona, Zakupodavac nije dužan da Zakupcu nadoknadi troškove ulaganja, osim u slučaju da je o navedenom postignut poseban sporazum.

Član 24

Ovaj Ugovor prestaje da po sili zakona na osnovu člana 10. Zakona o morskome dobru :

- prestankom postojanja korisnika morskog dobra, ako u roku od tri mjeseca njegov pravni sljedbenik ne zahtijeva prenos odobrenja,
- brisanjem iz registra predmeta poslovanja koji se odnosi na korišćenje morskog dobra,
- odustajanjem korisnika morskog dobra,
- istekom određenog roka za korišćenje morskog dobra.

Na osnovu člana 11. Zakona o morskome dobru korišćenje morskog dobra može se uskratiti u cjelosti ili djelimično prije isteka roka, ako korisnik morskog dobra :

- ne koristi morsko dobro pod uslovima određenom Zakonom,
- u određenom roku morsko dobro ne privede određenoj namjeni,
- blagovremeno ne plati dospjelu naknadu za korišćenje morskog dobra.

Zakupodavac može pokrenuti postupak raskida ovog ugovora u smislu prethodnog stava nakon što Zakupca pismeno opomene i ostavi mu primjeren rok, u zavisnosti od razloga za otklanjanje raskidnog razloga.

Član 25

Zakupac je saglasan i prihvata da Zakupodavac može jednostrano raskinuti ovaj ugovor zbog teže povrede ugovornih obaveza koje predstavljaju povredu bitnih elemenata ugovora, uključujući :

- ukoliko Zakupac ne privede namjeni morsko dobro iz člana 2 ovog Ugovora, prema ovjerenom revidovanom glavnom projektu,
 - ukoliko Zakupac radove na uređenju obale izvodi bez revidovanog projekta i prijave za izvođenje radova
 - ukoliko Zakupac radove izvodi nekvalitetno, nestručno, neblagovremeno, koristi nekvalitetan materijal i opremu, ili radove izvodi suprotno revidovanom glavnom projektu, što sve mora biti potvrđeno od strane verifikovane stručne institucije ili posredstvom stručnog nadzora,
 - ukoliko Zakupac ne postupi po pismenom nalogu nadležnog inspeksijskog organa kojim se nalaže zaustavljanje započetih radova na dijelu ustupljenog morskog dobra,
 - ukoliko Zakupac prava i obaveze iz ugovora o korišćenju morskog dobra prenese na drugo lice bez odobrenja Zakupodavca,
 - ukoliko Zakupac zadocni sa plaćanjem dospjele ugovorene naknade za korišćenje morskog dobra i ne izvrši uplatu i nakon dostavljene opomene,
 - ukoliko Zakupac koristi i eksploatiše ustupljeno morsko dobro suprotno pozitivnim propisima, kako onim koje se odnose na djelatnosti koje na ustupljenom morskome dobru obavljaju, tako i drugim pozitivnim propisima koji regulišu zaštitu čovjekove okoline, zagađivanje mora i obale, održavanje čistoće, infrastrukture i instalacija na predmetnom morskome dobru i sl.
- Zakupac može jednostrano raskinuti ovaj ugovor u smislu prethodnog stava nakon što Zakupodavca pismeno opomene i ostavi mu primjeren rok (od 3 do 30 dana u zavisnosti od razloga) za otklanjanje raskidnog razloga.
- Ukoliko zakupac u ostavljenom roku ne otkloni raskidne razloge ugovor se raskida pisanom izjavom koja se dostavlja drugoj ugovornoj strani. U izjavi mora biti naznačeno po kom osnovu se ugovor raskida.

Član 26

U slučaju raskida ugovora zbog krivice Zakupca isti nema pravo na povraćaj uložених sredstava.

U slučaju raskida ugovora zbog krivice Zakupca tokom perioda realizacije Zakupodavac će aktivirati bankarsku garanciju iz člana 19. ovog Ugovora.

KORISNIK je saglasan i prihvata da nakon obaviještenja Javnog preduzeća o raskidu ugovora, kojim se istovremeno konstatuje da korisnik nije otklonio raskidne razloge, prestane da obavlja djelatnost na privremenoj lokaciji i u najkraćem roku oslobodi lokaciju i ustupljeni dio morskog dobra od stvari i opreme.

Ugovor se ne može raskinuti zbog neispunjenja neznatnog dijela ugovorene obaveze.

Član 27

Nijedna odredba ovog ugovora neće se tumačiti u smislu sticanja bilo kakvih svojinskih i obligacionih prava Zakupca nad predmetom zakupa nakon isteka trajanja ugovora.

VIII VIŠA SILA

Član. 28

U slučaju da u toku trajanja ovog ugovora bez krivice ugovornih strana nastupe okolnosti (zemljotres, rat, vanredni događaji, administrativne barijere) koje se nijesu mogle predvidjeti a koje onemogućavaju realizaciju investicije, ili onemogućavaju korišćenje izgrađenog kupališta, rok zakupa neće teći, odnosno isti će nastaviti da teče kad prestane njihovo dejstvo.

U toku trajanja takvog stanja Zakupac je dužan da preduzme sve radnje kako bi spriječio nastanak štete, odnosno dužan je da preduzme sve radnje i mjere kako bi istu umanjio.

IX SASTAVNI DJELOVI UGOVORA

Član 29

Sastavni dio ovog ugovora predstavlja :

1. Katastarski snimak-skica sa ucrtanom granicom zahvata lokacije i koordinatama graničnih tačaka (Prilog 1.)
2. urbanističko tehnički uslovi (Prilog 2.)
3. ponuda Zakupca
4. druga odobrenja i dokumenta izdata od strane nadležnih organa uprave.

X PRIMJENLJIVO PRAVO I RJEŠAVANJE SPOROVA

Član 30

Ugovor će se sačiniti u skladu sa pozitivnim propisima Crne Gore koji su na snazi u momentu zaključenja ovog ugovora i isto pozitivno pravo će se primijeniti prilikom tumačenja odredbi ovog ugovora. Za slučaj spora, ugovorne strane će preuzeti sve napore da se spor riješi sporazumom. U nemogućnosti sporazumnog rješavanja spora, ugovorne strane ovim prihvataju mjesno nadležni sud.

XI STUPANJE NA SNAGU

Član 31

Ovaj ugovor smatra se zaključenim i stupa na snagu kada ga potpišu za to ovlašćena lica.

Ovaj ugovor se ovjerava kod nadležnog notara.

Sve izmjene i dopune ovog ugovora moraju biti sačinjene u pismenoj formi i potpisane od obje ugovorne strane.

XII KOMUNIKACIJA

Član 32

Međusobna korespondencija ugovornih strana vršit će se na način što će se svi pismeni akti dostavljati na adresu Zakupca:

Društvo »V.A.S. INVEST« doo

Budva, Ul. Dositejeva br.57

odnosno adresu Zakupodavca :

JAVNO PREDUZEĆE ZA UPRAVLJANJE MORSKIM DOBROM

Budva, Ulica Popa Jola Zeca b.b.

Član 33

Zakupac može ovlastiti drugo lice da u njegovo ime preduzima radnje i izvršava obaveze u vezi sa zaključenim ugovorom.

U slučaju nemogućnosti da se Zakupcu uruči pismeni akt na označenu adresu ili preko punomoćnika,

Zakupac će biti pozvan da pristupi u sjedište Zakupodavca/Javnog preduzeća.
Ukoliko na način iz prethodnog stava ne bude izvršeno uručenje, pismeni akt će biti zakačen na predmetu korišćenja.

U slučaju da se ni na prethodni način ne izvrši uručenje, Pismeni akt će biti objavljen na oglasnoj tabli i internet stranici Zakupodavca www.morskodobro.com, a istekom 8 (osam) dana od dana objavljivanja smatrat će se da je isto uručeno Zakupcu.
O promjenama adrese, punomoćnika, kont.telefona Zakupac je dužan da obavjesti Zakupodavca.

XIII ORIGINALI

Član 34

Ovaj ugovor je sačinjen u 10 (deset) istovjetnih primjeraka od kojih Korisnik zadržava 2 (dva) a JAVNO PREDUZEĆE 8 (osam) primjeraka.

Ugovorne strane su saglasne da Zakupodavac po jedan primjerak zaključenog ugovora u roku od 15 dana od dana ovjere dostavi Zaštitniku državne imovine, Državnom tužiocu, Državnoj revizorskoj instituciji i Upravi za imovinu.

ZAKUPAC/KORISNIK

DRUŠTVO »V.A.S. INVEST« DOO
BUDVA

Ovlašćeni zastupnik
Vadim Verhovski



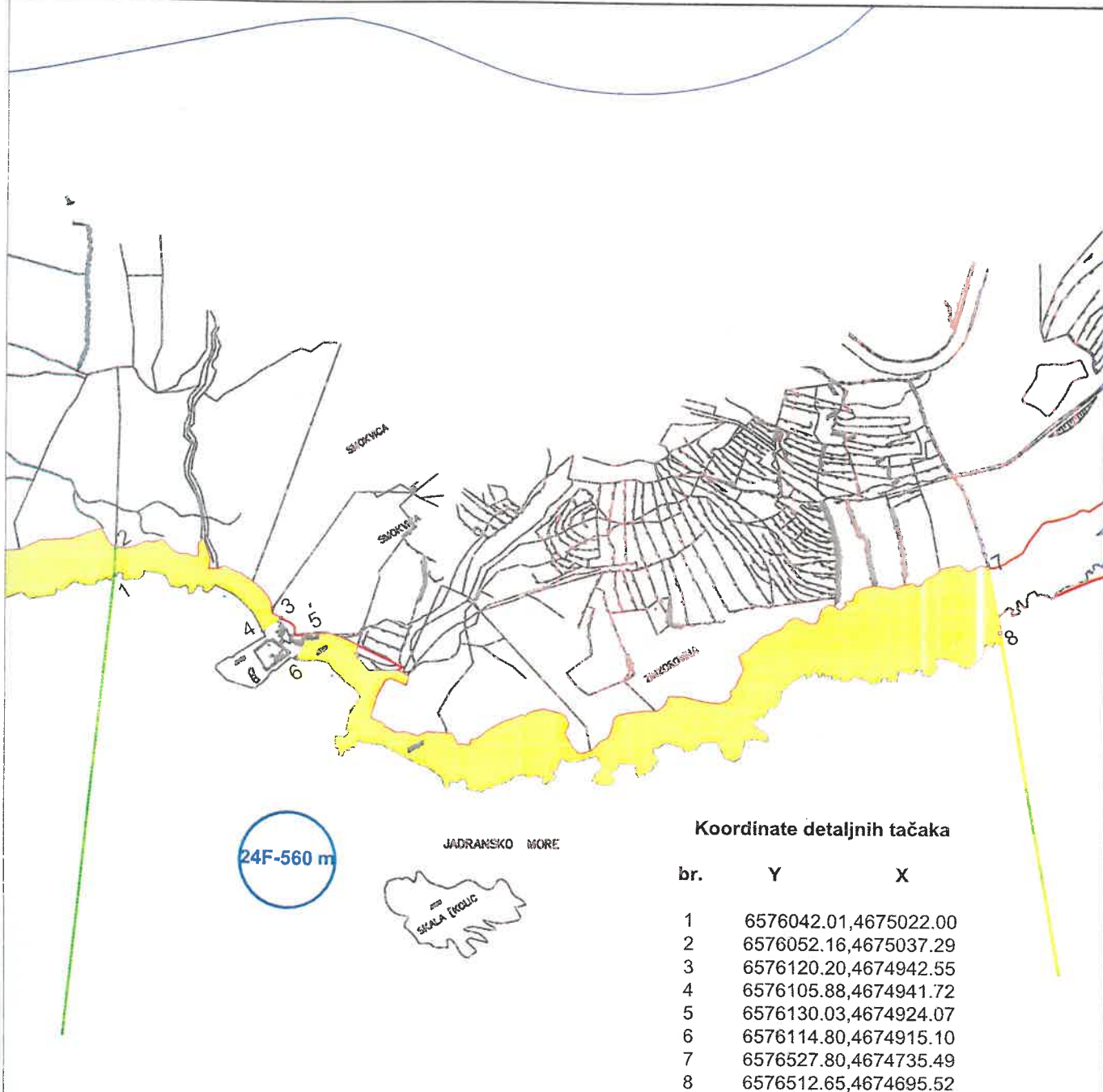
JAVNO PREDUZEĆE ZA UPRAVLJANJE
MORSKIM DOBROM CRNE GORE

Predrag Jelusić
Direktor

Obradila,
Služba za ustupanje morskog dobra
Ljubomirka Vidović

Ovjerava,

ATLAS PLAŽA I KUPALISTA
U OPŠTINI BUDVA ZA PERIOD 2019.-2023.GOD.
LOKACIJA BR.24 - REŽEVIĆI



Crna Gora

Opština Budva

SEKRETARIJAT ZA URBANIZAM I ODRŽIVI RAZVOJ

Broj: 06-061- 935/3

Budva, 08.04.2019. godine

Примљено:	19.04.2019.		
Орг. јед.	Број	Прилог	Вријеме
0102	262	2	



Sekretarijat za urbanizam i održivi razvoj opštine Budva, rješavajući po zahtjevu JP MORSKO DOBRO Crne Gore na osnovu člana 74 Zakona o planiranju prostora i izgradnji objekata (Službeni list CG, br. 64/17), člana 1 Uredbe o povjeravanju dijela poslova Ministarstva održivog razvoja turizma jedinicama lokalna samouprava (Službeni list CG broj 68/17), Pravilnika o obrascu za izdavanje urbanističko tehničkih uslova (Službeni list CG broj 70/17) i Prostornog plana posebne namjene za obalno područje (Službeni list CG 56/18), evidentiranog u Centralnom registru planske dokumentacije, izdaje:

URBANISTIČKO-TEHNIČKE USLOVE

za izradu tehničke dokumentacije za
**promjenu stanja u prostoru – uređenje kupališta,
izgradnju obalnog šetališta, objekata pomorskog saobraćaja
i inženjerskih objekata za zaštitu plaže, za sektor 48**

1. LOKACIJA – SEKTOR 48

Lokaciju čine katastarske parcele KO Reževići i KO Petrovac sa pripadajućim akvatorijumom u zoni morskog dobra Sektora 48.

Tačni podaci o katastarskim parcelama koje čine predmetni sektor utvrdiće se kroz izradu Elaborat parcelecije po planskom dokumentu. Elaborat izrađuje ovlašćena geodetska organizacija i mora biti ovjeren od strane Uprave za nekretnine.

Direktna implementacija, odnosno izdavanje UT uslova iz PPPNOP moguće za: kupališta; objekte pomorskog saobraćaja; šetnice pored mora i lokacije marikulture. Za područje morskog dobra radi kontinuiteta u planiranju i uređenju prostora PPPNOP zadržava podjelu na sektore koji su prikazani u grafičkom dijelu plana. (PPPNOP, Poglavlje 36. Pravila za sprovođenje plana, strana 293)

2. POSTOJEĆE STANJE NA URBANISTIČKOJ / KATASTARSKOJ PARCELI

U listu nepokretnosti broj 1060 za KO Reževići 1, na katastarskoj parceli 1796 upisan je krš kamenjar površine 30334m², na kat.parceli 2705 krš kamenjar površine 11259m² a na kat.parceli 2850 krš kamenjar površine 25002m² kao državna svojina Crne Gore i upisanim pravom raspolaganja na Vladu CG. Na kat.parceli upisan je teret i ograničenje morsko dobro.

JP Morsko dobro izradilo je popis postojećih i planiranih kupališta pod nazivom Atlas crnogorskih plaža i kupališta, sa kojim se upoznala Vlada CG (Zaključak broj 07-6279 od 27.12.2019.godine). Atlas je dostupan na sajtu Vlade CG http://www.gov.me/sljednice_vlade_2016/104.

Za predmetni sektor 48, u Atlasu su popisana su kupališta na stjenovitoj obali na kat.parcelama 1796, 2705, 2855 i 2957 KO Reževići 1, kupališta na Petrovačkoj plaži na kat.parceli 803 KO Petrovac, kupalište na kat.parceli 1008/3 KO Petrovac i jedno kupalište na plaži Lučice na kat.parceli 1347 KO Petrovac.

Imajući u vidu da Atlas crnogorskih plaža i kupališta ne spade u planske dokumente propisane Zakonom o planiranju prostora i izgradnji objekata, isti se može koristiti samo u funkciji dobijanja ulaznih podataka o stvarnoj površini Petrovačke plaže i plaže Lučice, a za potrebe izrade studije izvodljivosti mogućnosti povećanja površine navedenih plaže (u skladu sa tekstualnim dijelom PPPNOP strana 222).

3. PLANIRANA NAMJENA OBJEKTA: kupališta, 2 pristanište, privezište, sidrište i obalno šetalište

U zoni morskog dobra sva uređena **kupališta** su prema namjeni podijeljena na: 1) javna, 2) hotelska, i 3) kupališta specijalne namjene (nudistička/ženska, reprezentativna, namijenjena dječijim odmaralištima i banjanskim lječilištima, izletnička ..). Svako kupalište mora biti obezbijeđeno sanitarno – higijenskim (kabine za presvlačenje, tuševi, korpe za otpatke, sanitarni objekat), bezbjedonosnim (spasilačka služba, ograđivanje sa morske strane) i drugim uslovima.

Javna kupališta moraju imati slobodan pristup za sve korisnike, bez naplate ulaza. Hotelska kupališta mogu da ograniče pristup i omoguće samo svojim gostima. Specijalna kupališta su ona koja imaju posebne karakteristike ili režim korišćenja – nudistička, sa ljekovitim svojstvima ili reprezentativna, za banjnska lječilišta ili dječija odmarališta, zbog čega pristup može biti dozvoljen samo za određene kategorije posjetilaca, a u skladu sa specijalnim režimom korišćenja kupališta i njegove okoline.

Izletnička kupališta nemaju pristup sa obale već samo sa mora. Kako nemaju svu adekvatnu infrastrukturu mogu da ispune samo minimalne uslove shodno Pravilniku o uslovima koja moraju da ispunjavaju uređena i izgrađena kupališta. (poglavlje 27.1 Smjernice/pravila i uslovi za kupališta, strana 248)

Preporučuje sa da uređena kupališta imaju: organizovana pristaništa za pristajanje čamaca i turističkih brodića u blizini, ali van akvatorijuma kupališta, kolski ili pješački prilaz, označen zahvat na kopnu i moru, definisane ulaze na plažu i po mogućnosti organizovan parking prostor.

Pravilnikom o uslovima koje moraju ispunjavati uređena i izgrađena kupališta ("Sl.list RCG", br.20/08, 20/09, 25/09, 4/10, 61/10, 26/11) definisani su uslovi i oprema koje moraju ispunjavati uređena i izgrađena kupališta.

Preporučuje sa da uređena kupališta imaju: organizovana pristaništa za pristajanje čamaca i turističkih brodića u blizini, ali van akvatorijuma kupališta, kolski ili pješački prilaz, označen zahvat na kopnu i moru, definisane ulaze na plažu i po mogućnosti organizovan parking prostor.

Pristaništa se u PPPNOP tretiraju kao izgrađeni djelove obale koji su služili za prihvat brodova za lokalni pomorski saobraćaj. Danas oni predstavljaju „objekat nautičkog turizma“, odnosno „objekat obalne infrastrukture“ namjenjen „zadovoljavanju primarnih potreba plovnih objekata“, odnosno „za prihvat i kratko zadržavanje plovila“. Pristanište je objekat obalne infrastrukture sa pripadajućim vodenim i kopnenim prostorom uređen i opremljen za prihvat i kratko zadržavanje plovila (ukrcaj i iskrcaj putnika i/ili tereta) sa direktnim pješačkim pristupom do plovnog objekta.

Privezište označava mjesto na moru za privremeni privez plovila. Pojam privezišta, s aspekta njegove namjene u nautičke svrhe, je definisan u Pravilniku o vrstama objekata nautičkog turizma, minimalno tehničkim uslovima i njihovoj kategorizaciji¹, kako slijedi: "Privezišta (mandraći) su posebno izgrađeni obalni ili sa obalom povezani prostori za uređeni prihvati i privez plovnih objekata nautičkog turizma, sa direktnim pješačkim pristupom do plovila. Po definiciji Javnog preduzeća za upravljanje morskim dobrom Crne Gore „privezište je objekat obalne infrastrukture sa pripadajućim vodenim i kopnenim prostorom uređen i opremljen za prihvat i siguran privez plovila koji ima direktan pješački pristup do plovnog objekta". Privezišta, kao mjesta na obali, sa aspekta upotrebe u nautičke svrhe, tretira se kao objekat obalne infrastrukture (sa direktnim pristupom kopno-plovilo) „opremljen za siguran vez plovila".

Sidrište, kao dio akvatorija, u uvali zaštićenoj od nevremena, namijenjen je za prihvat plovnih objekata. "Sidrište je dio vodenoga prostora pogodan za sidrenje plovnih objekata u zaštićenoj uvali". (tekstualni dio PPPNOP, strana 138-139)

Šetališta uz more (lungo mare) se mogu planirati na prostorima čije su namjene određene za: kupališta, urbano izgrađenu obalu; specifičan oblik uređenja obale Kotorsko - Risanskog zaliva (sa postama, mandraćima i privezištima); naseljske strukture; turističke objekte i komplekse; sportske objekte. **Šetnice ne bi trebalo planirati na slobodnom dijelu obale** (istaknuta je potreba za očuvanjem karaktera prostora - prirodni pejzaž) i na prostorima koji su namijenjeni posebno namjeni. (poglavlje 27.3 strana 250)

4. PRAVILA PARCELACIJE

Za područje morskog dobra radi kontinuiteta u planiranju i uređenju prostora PPPNOP zadržava podjelu na sektore koji su prikazani u grafičkom dijelu plana. (PPPNOP, Poglavlje 36. Pravila za sprovođenje plana, strana 293). PPPNOP nije definisao oblik i veličinu urbanističkih parcela u zoni Morskog dobra.

U skladu sa članom 13, tačka 1 i 2 Pravilnika o načinu izrade i sadržini tehničke dokumentacije za građenje objekta (objavljen u Službenom listu CG broj 44/18) uraditi Elaborat parcelacije po planskom dokumentu, kako bi se tačno utvrdila površina predmetnih katastarskih parcela koje formiraju urbanističku parcel/lokaciju (sector 48). Elaborat izrađuje ovlaštena geodetska organizacija. Elaborat mora biti ovjeren od strane Uprave za nekretnine, Područna jedinica Budva. Stavom 2 člana 13 je predviđeno da se za objekte infrastrukture, umjesto Elaborata parcelacije po planskom dokumentu, prilaže grafički prikaz buduće trase objekta na ažurnim katastarskim podlogama.

5. USLOVI UREĐENJA / PRAVILA REGULACIJE / URBANISTIČKI PARAMETRI

U poglavlju 21.1. Mogućnosti za povećanje površina plaža u Crnoj Gori PPPNOP predlaže da se od strane organa nadležnog za upravljanje morskim dobrom uradi Atlas crnogorskih plaža (katastar plaža), kako bi se precizno definisao njihov kapacitet. Potrebno je izvršiti precizna snimanja obalnog prostora Crne Gore da bi se dobio podatak o stvarnoj površini plaža u Crnoj Gori. Na osnovu upoređenja sa nekadašnjim stanjem plaža utvrdiće se koje su najviše ugrožene erozionim procesima, a nakon toga odabрати najznačajnije plaže,

u skladu sa razvojem turističkih kompleksa i za njih uraditi studije izvodljivosti mogućnosti povećanja njihovih površina i definisati ulaganja i dobiti od pravilnog gazdovanja plažama. (strana 222)

Kupalište, kao izdvojena organizaciona cjelina, ne može biti manje od 20m dužine i/ili 200m². Na većim plažama sa više kupališnih jedinica, pojedinačno kupalište ne može biti manje od 50m dužine. (Poglavlje 27.1, strana 248)

Kupalište, kao izdvojena organizaciona cjelina, ne može biti manje od 20m dužine i/ili 200m². Na većim plažama sa više kupališnih jedinica, pojedinačno kupalište ne može biti manje od 50m dužine. (Poglavlje 27.1, strana 248)

Uređenja i proširenja postojećih te eventualna izgradnja novih kupališta odvijala bi se uklanjanjem sadržaja i objekata koji nisu neophodni i mogu se organizovati na drugim prostorima, nasipanjem autohtonim pijeskom ili šljunkom, izgradnjom inženjerskih objekata zaštite plaža (npr. podvodni pragovi, naperi), izgradnjom ili montažom pontona i mola (naročito u Boki) i pažljivim modeliranjem postojećeg stjenovitog ili kamenitog prostora i njihovim prilagođavanjem za kupače. Ovakvi radovi nisu predviđeni na zaštićenim područjima (Petrovačka plaža i plaža Lučice su zaštićena prirodna dobra), a moraju biti provjereni na osnovu procjene uticaja pojedinih radova na morske struje i na ambijentalne vrijednosti.

Na stijenama koje su sastavni dio zaštićenog prirodnog dobra ne mogu se postavljati objekti bilo kog karaktera, radi stvaranja uslova za povratak prirodne vegetacije. (Poglavlje 27.4 strana 250-251)

Pristaništa raditi u skladu sa propisanim tehničkim rješenjima i uslovima plovidbe, pri čemu rubove tj. ivicu horizontalne hodne površine i vertikalne koja uranja u more predvidjeti od blokova kamena sa zaobljenim rubom. Sve vidne površine popločati kamenim pločama u betonskoj podlozi. Prethodno se ne odnosi na navoze i kolske pristupe trajektnim pristaništima, čija se materijalizacija određuje u skladu sa vrstom kolskog saobraćaja koja se na njima obavlja (asfalt, beton).

Gradnja privežišta (do 50 vezova) se predviđa na lokacijama buduće gradnje turističkih kompleksa, vodeći računa da se ne ugrožavaju postojeća kupališta. Za prihvata plovnih objekata nautičkog turizma pogodne lokacije privežišta, kao posebno izgrađeni i uređeni obalni ili sa obalom povezani prostori za privez plovila, uz turističke komplekse i sadržaje kao što su: Oblatno, Njivice, Lazaret - Meljine, Zelenika, Glavati - Prčanj, Rose, ostrvo Sveti Nikola, Rafailovići, Perazića do, na potezu Rt Đerane – Port Milena... kao i u blizini planiranih turističkih kompleksa kao njihovog funkcionalnog dijela. (tekstualni dio PPPNOP, strana 138-139)

Po buri se preporučuje sidrenje na otprilike 600m NW od kapelice *na hridi Sv. Nedelja*. Dno u uvali nije pouzdano za sidrenje.

Pristajanje plovnih objekata se ne smije obavljati nasukavanjem već na pristaništima, koja mogu biti stalna i sezonska. Preporuka je da se dokovi montiraju na šipovima od drveta, metala ili betona. Moguće je i postavljanje fiksnog ili plutajućeg pontona. Dubina gaza mora biti takva, da plovni objekti dok su privezani budu u plutajućem stanju. (Poglavlje 27.1 strana 248-249)

Izradu Nautičkih planova realizuje Javno preduzeća za upravljanje morskim dobrom Crne Gore (za: pristanište Pristan, Ulcinj; pristanište Petrovac, Budva; pristanište Đenovići, Herceg Novi; pristanište Igalo, Herceg Novi (Planom su izrađena tokom 2011. godine) pristanište u Kumboru (mandrač kod bazena),

Herceg Novi; pristanište Muo, Kotor; pristanište Perast, Kotor; pristanište Opatovo (ispred vojnog kompleksa), pristanište Pine, Tivat. (tekstualni dio PPPNOP, strana 137)

Na grafičkom šrilogu PPPNOP za sektor 48 naspram hotela u Perazića dolu planirano je pristanište i privezište.

Osnovni elementi prostornog i organizacionog definisanja **šetališta uz more** po pravilu su sljedeći:

- Svim planiranim intervencijama na formiranju, uređenju i korišćenju šetališta uz more neophodno je očuvati površinu mora tj. isključuje se mogućnost nasipanja mora;
- Uspostaviti propusne veze pješačkih komunikacija unutar mjesta i šetališta;
- Šetalište je neophodno jasno definisati, a pravac njegovog pružanja pratiti adekvatnom signalizacijom;
- Obezbijediti neophodnu infrastrukturu opremljenost šetališta;
- Sa vodene strane je obavezan zid koji ima funkciju zaštite korisnika;
- U urbanim jezgrima, a gdje do sada nisu postojale, mogu se planirati nove šetne staze;
- U cilju uspostavljanja kontinuiteta šetnice i formiranja odmorišta na pločasto stjenovitim terenima mogu se predvidjeti minimalna pokrivanja gornjih površina stijena betoniranjem;
- Završnu obradu hodnih staza potrebno je predvidjeti u skladu sa ambijentalnim karakteristikama lokacije (kamene ploče, kaldrma i dr.) ili od montažnih elemenata (betonske prefabrikovane ploče, drvena oplata i tek izuzetno beton);
- Omogućiti neometan pristup svim zainteresovanim korisnicima bez ograničenja;
- Omogućiti neometan pristup hendikepiranim licima na njima prilagođenim prostorima šetališta;
- Na pojedinim dijelovima, a u skladu sa prostornim mogućnostima, predvidjeti i staze za bicikliste.
- Šetališnim redom regulisati održavanje čistoće i način korišćenja (unošenje kućnih ljubimaca i dr.);
- Da bi se zaštitili šetači neophodno je definisati granice šetališnih područja u kojima se ne smiju voziti bicikli, motori, i druga vozila;
- Sanitarne, servisne i uslužne sadržaje na šetalištu po pravilu treba smjestiti u postojećoj strukturi ili kao privremene (sezonske) objekte, na za to predviđenim punktovima; (poglavlje 27.3 strana 250)

6. POTREBA IZRADE GEOLOŠKIH PODLOGA, POTREBA VRŠENJA GEOLOŠKIH ISTRAŽIVANJA, PREPORUKE ZA SMANJENJE UTICAJA I ZAŠTITU OD ZEMLJOTRESA

Prije izrade tehničke dokumentacije investitor je obavezan da u skladu sa Zakonom o geološkim istraživanjima ("Službeni list RCG" broj 28/93, 27/94, 42/94 i 26/07 i Službeni list CG broj 28/11) izraditi Revidovani Projekat osnovnih geoloških istraživanja tla za predmetnu lokaciju, u cilju utvrđivanja osnovnih geoloških uslova za projektovanje investicionih objekata. Geološka istraživanja, izradu projekta geoloških istraživanja i reviziju vrše privredna društva, odnosno druga pravna lica koja imaju licencu.

Pri projektovanju objekata preporučuje se korišćenje propisa EUROCODES, naročito EUROCODE 8 - Projektni propis za zemljotresnu otpornost konstrukcija.

Za definisanje pozicije i dimenzionisanje novih objekata uz i u akvatorijumu neophodno je pribaviti kontinuirane podatke o hidrografskom premjeru i okeanografska mjerenja HMZCG, Sektor za hidrografiju i okeanografiju sa sjedištem u Lepetanima (E-mail: hidrografija@meteo.co.me)

7. USLOVI ZA ZAŠTITU OD ELEMENTARNIH NEPOGODA I TEHNIČKO-TEHNOLOŠKIH I DRUGIH NESREĆA

U cilju zaštite od elementarnih nepogoda i požara postupiti u skladu sa Zakonom o zaštiti i spasavanju (Službeni list CG broj 13/07, 05/08, 86/09 i 32/11) i Pravilnikom o mjerama zaštite od elementarnih nepogoda (Službeni list CG broj 79/04).

Elaboratom zaštite na radu, predvidjeti mjere zaštite na radu za eventualne ugostiteljske objekte, shodno Članu 9. Zakonu o zaštiti i zdravlju na radu (Službeni list CG broj 34/14). Pri izgradnji objekata poslodavac koji izvodi radove dužan je da izradi Elaborat o uređenju gradilišta u skladu sa Pravilnikom o sadržaju Elaborata o uređenju gradilišta (Službeni list RCG broj 04/99).

Aktivnosti od interesa za odbranu sprovoditi na osnovu Zakona o odbrani ("Službeni list RCG" 47/2007) i podzakonskih akata koja prizlaze iz ovog zakona.

8. USLOVI ZA ARHITEKTONSKO OBLIKOVANJE

Transponovanjem elemenata tradicionalne arhitekture i inventivnim pristupom u oblikovanju, kao odgovor na zatečeni ambijent i potrebe današnjih korisnika, stvoriti arhitekturu koja daje karakter i gradi identitet budućeg kupališta. Sam pristup oblikovanju u odnosu na tradicionalni model osvježiti novim materijalima, mogućnostima i tehnologijom gradnje.

Privezište, sidrište i pristanište projektovati u skladu sa propisanim tehničkim rješenjima i uslovima plovidbe.

Završnu obradu obalnog šetališta potrebno je predvidjeti u skladu sa ambijentalnim karakteristikama lokacije (kamene ploče, kaldrma i dr.) ili od montažnih elemenata (betonske prefabrikovane ploče i tek izuzetno beton).

9. USLOVI ZA PEJZAŽNO OBLIKOVANJE LOKACIJE

Pejzažno uređenje uskladiti sa karakteristikama predjela, kako ekološkim tako i ambijentalnim, kroz očuvanje i unapređenje dominantnih strukturnih elemenata (reljef, vegetacija, stvorene strukture) i upotrebu autohtonih biljnih vrsta i materijala. Zabranjena je upotreba invazivnih biljnih vrsta.

10. USLOVI ZA IZGRADNJU / POSTAVLJANJE PRIVREMENIH OBJEKATA

U skladu sa stavom 3 člana 116 Zakona o planiranju prostora i izgradnji objekata, postavljanje i građenje privremenih objekti u zoni Morskog dobra uređuje se Programom. Program donosi Ministarstvo održivog razvoja i turizma.

11. USLOVI I MJERE ZA ZAŠTITU ŽIVOTNE SREDINE

Rješenjem o zaštiti objekata prirode (Sl.list SRCG broj 30/68) Plaže Lučice i Petrovačka plaža su zaštićene kao rezervati prirodnog predjela (ekvivalent kategoriji spomenik prirode)

PPNOP je zonu oko ostrva Katić i Sveta Nedelja imenovao **potencijalnim zaštićenim područjem – spomenikom prirode i EMERALD područije. Predloženo zaštićeno područije u moru, morski habitat, je u sektoru 48.**

Radovi : Uređenja i proširenja postojećih te eventualna izgradnja novih kupališta uklanjanjem sadržaja i objekata koji nisu neophodni, nasipanjem autohtonim pijeskom ili šljunkom, izgradnjom inženjerskih objekata zaštite plaža (npr. podvodni pragovi, naperi), izgradnjom ili montažom pontona i mola (naročito u Boki) i pažljivim modeliranjem postojećeg stjenovitog ili kamenitog prostora i njihovim prilagođavanjem za kupaće, **nisu predviđeni na zaštićenim područijima (Petrovačka plaža i plaža Lučice su zaštićeno prirodno područije – karta 15.PPPNOP).** (Poglavlje 27.1, strana 248)

Na stijenama koje su sastavni dio zaštićenog prirodnog dobra ne mogu se postavljati objekti bilo kog karaktera, radi stvaranja uslova za povratak prirodne vegetacije. (Poglavlje 27.4 strana 250-251)

Ukoliko se neka od lokacija nalazi na zaštićenom području, radnje, aktivnosti i djelatnosti je potrebno odvijati u skladu sa odredbama Zakona o zaštiti prirode kako se ne bi poremetila prirodna ravnoteža i autentični izgled. (strana 248, Poglavlje 27.1)

Ukoliko se neka od plaža nalazi na zaštićenom području, radnje, aktivnosti i djelatnosti je potrebno odvijati u skladu sa odredbama Zakona o zaštiti prirode kako se ne bi poremetila prirodna ravnoteža i autentični izgled. (strana 248, Poglavlje 27.1)

PPNOP je definisao Područja za koja je obavezna izrada Detaljne studije predjela, i to:

- Lokacije za park šume i izletišta: Rt Mogren, Miločerska šuma sa grebenima između plaža Miločer i Sv.Stefan, Rt Crvena stijena-Markova ledina, Hrid Kobila-Malo brdo, Prijedorac, park šuma neposredno uz Kraljičinu-Pećin plažu
- Vrijedni prirodni i poluprirodni predjeli: Rt Mogren, Ostrvo Sveti Nikola, Rtovi- Bijeli, Mali, debeli i Žukov, Perazića školjić, Rt Crvena stijena – Markova ledina, Hrid Kobila-Malo brdo, Ostrvo Sv. Nedelja, Ostrvo Katić, dio Buljaričkog polja
- Lokacije vrijednih agrikulturnih predjela: Pobori, Paštovačka brda, Smokov Vijenac (Blizikuće-Podgrab – Vrbe – Tudorovići - Đenaši), Rijeka Reževići - Katun Reževići
- Predjeli sa dominantnim elementima kulturne baštine - područja starih historijskih gradova - Stari grad Budva, predjeli starih ruralnih naselja, predjeli manastirskih kompleksa (Manastira Praskivice), ostaci starih utvrđenja i vojnih fortifikacija i drugi brojni lokaliteti kulturne baštine.

Zaštita i razvoj predjela predviđena PPPNOP (strana 221) obuhvata čitav niz planskih mjera kojim se djeluje u pravcu očuvanja; unaprijeđivanja i spriječavanja devastacije identiteta, karaktera i odlika predjela. Kao prioritarna i osnovna mjera ističe se utvrđivanje zona sa odgovarajućim režimima zaštite i razvoja, tj zelenih prodora-cezura kojima se sprečava linearna gradnja duž obale i omogućava prirodno povezivanje obale i zaleđa. Tako su se izdvojile dvije kategorije zelenih prodora-cezura sa fleksibilnim i strogim režimom koriscenja.

U okviru **fleksibilnog režima zelenih prodora- cezura** moguće je razvijati shodno donesenim planskim dokumentima namjene turizma, stanovanje, poljoprivrede, pejzažnog uređenja, infrastrukture itd. uz predhodnu izradu Detaljne studije predjela sa vrednovanjem ranjivosti predjela koju je potrebno raditi paralelno sa idejnim ili glavnim projektom za predmetnu lokaciju uz minimalnu izgradjenost prostora na najmanje ranjivim površinama.

U okviru **strogog režima zaštite potrebno je primijeniti stečene obaveze usvojenih planskih dokumenata**, za čiji je obuhvat **potrebno uraditi Detaljnu studiju predjela prije izrade projektne dokumentacije**. Za područja koja su već u izgradnji, a nalaze se u okviru strogog režima zaštite potrebno je nakon urađene Detaljne studije predjela dati mjere za sanaciju i obnovu predionih vrijednosti degradirane postojećim intervencijama u predjelu.

U poglavlju 30.3.1 date su smjernice za oblikovanje predjela u odnosu na tip karaktera predjela (strana 267):

Primorski grebeni i stjenovite obale – izuzetno vrijedni prirodni predjeli, na granici obalnih šuma, duž pravaca prostiranja šetnih staza i vidokovaca. Na ovim prostorima uglavnom nijesu planirane intervencije, mjestimično se mogu provući pristupne staze za vidikovce koje svojim formom pažljivo moraju prilagoditi terenu i u vizuelnom smislu ne narušavaju predio .

Brdsko - planinsko zaledje na masivnim krečnjacima - ovaj tip u najvećoj mjeri izgrađuje prirodno zaledje Obalnog područja. U slici predjela ima izuzetnu važnost, a sama konfiguracija terena često i ne dozvoljava nikakve intervencije. Najveća ugroženost ovog tipa predjela je od izgradnje saobraćajnica i u takvim slučajevima oštećenja predjela su nepovratna. Neophodno je da se prije izrade svih projekata uradi Detaljna studija predjela koja će dati smjernice za položaj trase koji će imati najmanji uticaj na predio kao i smjernice za sprovođenje mjera ublažavanja ovih uticaja.

Ogoljeni brdoviti tereni na krečnjacima - tereni su podložni eroziji zbog velikog nagiba i sastava zemljišta pa je očuvanje i oskudne vegetacije i degradiranih oblika šuma-gariga veoma važno za očuvanje stabilnosti terena. U okviru ovog tipa nijesu predviđene veće intervencije. U slučaju trasiranja staza ili saobraćajnica, neophodno je da se prije izrade svih projekata uradi Detaljna studija predjela koja će dati smjernice za položaj trase koji će imati najmanji uticaj na predio kao i smjernice za sprovođenje mjera ublažavanja ovih uticaja.

Šumovito brdsko zaledje na krečnjacima - kada je u pitanju očuvanje i unapređenje šuma važne smjernice su rekonstrukcija degradiranih šuma; popunjavanje prirodno neuspjelog podmlađivanja u visokim šumama; sanitarne sječe u oboljelim šumama. Ovaj tip je često prirodno okruženje naselja, pa je samim tim njegov značaj još veći. Unutar ovog tipa planirano je na više lokacija formiranje park šuma sa svim pratećim sadržajima. Prilikom revitalizacije ovih površina veoma je važno nastaviti trend u izboru sadnog materijala koji je do sada bio korišćen na Crnogorskom primorju, a prednost dati autohtonim vrstama. Materijalizacija staza i pratećeg materijala takođe mora biti u skladu sa prirodnim okruženjem.

Ovaj tip predjela je najviše ugrožen planiranim građevinskim područjima. U slučajevima kad je gradnja predviđena na račun postojeće vegetacije, obaveza je da se prije izrade planova ili projekata uradi Detaljna studija predjela i na osnovu toga procijeni koji dio prostora bi izgradnjom objekata manje ugrozio identitet i kvalitet predjela.

Šumovite padine na flišu i deluvijumu - pogodnost flišnog zemljišta za poljoprivredu uslovila je da segmentno kao ostrva unutar šumovitih padina na flišu javljaju naselja sa tradicionalnim poljoprivrednim terasama. Ovaj tip se prema tome najčešće javlja na granici poljoprivrednih površina, pa je njegov značaj osim u predionom bitan i u mikroklimatskom smislu. Ublažavanje vjetrova i temperaturnih ekstema u ljetnjem periodu je takođe jedna od funkcija ovih šuma. Neosporan je i njihov značaj u smislu smanjenja uticaja zagađenja vazduha na poljoprivredne površine.

Naselja sa tradicionalnim poljoprivrednim poljima i naselja sa tradicionalnim terasama -povezivanje zatečenih okolnih zelenih i drugih prirodnih površina sa ruralnom cjelinom; očuvanje karakterističnog tradicionalnog sklopa ruralne cjeline; podsticanje obnove obradivih površina okućnica čime se obnavlja

autentičnost ruralnog ambijenta; podsticanje razvoja ruralnog turizma na način da se smještajni kapaciteti obezbjeđuju u okviru domaćinstva u obnovljenim autentičnim kućama; prioritarno uz prateće stimulatívne mjere omogućiti rekonstrukciju i revitalizaciju tradicionalnih stambenih grupacija; eventualnu planiranu novu izgradnju prilagoditi terenskim uslovima, tradicionalnom sklopu sela i tradicionalnoj narodnoj arhitekturi; očuvanje prepoznatljivih predionih elemenata: polja oivičena živicama, mjestimično šumarci. Obaveza je da se prije izrade urbanističkih planova ili projekata uradi Detaljna studija predjela i na osnovu toga procijeni koji dio prostora bi izgradnjom objekata manje ugrozio identitet i kvalitet predjela.

Tradicionalne terase sa maslinjacima - očuvanje prepoznatljivih predionih elemenata: kamene podzide; Izuzimanje područja pod maslinama iz neizgrađenih građevinskih područja na osnovu uradjenog mapiranja predjela maslinjaka; ograničavanje intezivne proizvodnje, osim kada se radi o posebnim poljoprivrednim predjelima.

Priobalne i plavne aluvijalne ravnice i fluvioglacijalne ravnice - Tereni su pretežno povoljni za intezivnu poljoprivrednu proizvodnju. Prepoznati i isključiti poljoprivrednu djelatnost u područjima koja su važna sa stanovišta očuvanja biodiverziteta.

Plaže –zaštita, odmak gradnje i uređenje kupališta.

Izgrađeno zemljište - naselja zbijenog tipa i razbijenog tipa: unapređenje arhitekture objekata u likovnom i materijalnom izrazu, kontrolisana spartnost objekata, adekvatna zauzetost na nivou parcele, ostavljanje prostora za vrtove i bašte, formiranje drvoreda obodom parcela, maskiranje objekata meditaranskom vegetacijom i uklapanje u prirodno okruženje, sprečavanje disperznog rasipanja gradnje objekata, grupisanje naseljskih struktura. Unapređenje arhitekture objekata u likovnom i materijalnom izrazu, kontrolisana spratnost objekata, adekvatna zauzetost na nivou parcele i ostavljanje prostora za obavezno pejzažno uređenje parcele. Koncentrisati gradnju, ne širiti naselja na račun vrijednih prirodnih i kulturnih područja.

Prepoznatljivi predioni uzorci/reperi u predjelima – Očuvanje grupacija čempresa u makiji koji već na prvi pogled razbijaju monotoniju same makije i povećavaju vrijednost predjela i karakterističnih vizura; zajednice crnog bora i šume pinjola na strmim krečnjačkim padinama su nekada sađene šume koje su daljom prirodnom sukcesijom nastanile strme padine naročito uočljive u Zalivu i tako nesumnjivo povećavaju vrijednost predjela.

Imajući u vidu da za pojedina zaštićena prirodna dobra u zoni morskog dobra nije izvršena revizija statusa, organizacija kupališta u zaštićenim područjima prirode kao i njihovo korišćenje vrši se u skladu sa opštim uslovima za zaštitu zaštićenih prirodnih dobara vodeći računa o očuvanju biološke i predione raznovrsnosti. Zabranjeno je korišćenje zaštićenih prirodnih dobara na način koji prouzrokuje: oštećenje zemljišta i gubitak njegove prirodne plodnosti; oštećenje površinskih ili podzemnih geoloških, hidrogeoloških i geomorfoloških vrijednosti; osiromašenje prirodnog fonda divljih vrsta biljaka, životinja i gljiva; smanjenje biološke i predione raznovrsnosti; zagađenje ili ugrožavanje podzemnih i površinskih voda.

Na samom zaštićenom prirodnom dobru se ne mogu postavljati objekti trajnog karaktera, izvoditi radovi betoniranja, eksploatacije pijeska, uklanjanja vegetacije, izmjene obalne linije i strukturnog remodeliranja pješčane plaže. Građevinski objekti ili njihovi prateći elementi (tende, nadstrešnice, ograde i sl.) u neposrednoj okolini zaštićenog prirodnog dobra moraju obezbijediti otvaranje vizura ka zaštićenom prirodnom dobru. Na zaštićenom prirodnom dobru, koja nemaju izgrađeno šetalište u zaleđu, obezbijediti uređene javne pristupe plaži, napravljene od prirodnih materijala. Na zaštićenom prirodnom dobru mogu se postavljati samo javni privremeni toaleti koji ne zagađuju okruženje i redovno se održavaju, osim ako

postoji mogućnost njihovog priključka na javni kanalizacioni sistem. U odnosu na postojeće objekte i prisutne djelatnosti u okolini i u graničnoj zoni zaštićenog prirodnog dobra pri planiranju mikrolokacija i gabarita novih objekata mora se uzeti u obzir njihovo zborno kumulativno dejstvo na zaštićeno prirodno dobro i prirodu uopšte

U skladu sa članom 40. Zakona o zaštiti prirode (Službeni list CG br.54/16), za obavljanje radnji, aktivnosti i djelatnosti u zaštićenom području prirode a koji ne podliježu procjeni uticaja na životnu sredinu u skladu sa posebnim propisima, ocijeni prihvatljivosti, koje nisu utvrđene planom upravljanja, potrebno je od Agencije za zaštitu prirode pribavit dozvolu.

Shodno Zakonu o procjeni uticaja na životnu sredinu (Službeni list CG broj 75/18) i Uredbi o projektima za koje se vrši procjena uticaja na životnu sredinu (Službeni list RCG 20/07), i podnijeti zahtjev za procijenu potrebe izrade Elaborata o proceni uticaja na životnu sredinu.

Masline i maslinjaci su zaštićeni Zakonom o maslinarstvu i maslinovom ulju. Maslinjaci, kao najvažniji i ambijentalno najdragocjeniji dio potkunjica (tradicionalne seoske bašte), čuvaju se u postojećoj formi, sa izvornim suvomeđama i terasama. Nije dozvoljena izgradnja staza ili betoniranje ovih površina. Suvomeđe, suhozidi, podzidi i terase se ne smiju rušiti. Dozvoljena je njihova rekonstrukcija isključivo tradicionalnim načinom zidanja (u suvo).

Obavezno je da se sve masline sačuvaju, a da se pojedina stabla maslina i drugi vrijedni primjerci zelenila, ukoliko je to zaista neophodno, presađe na novu poziciju u okviru iste urbanističke parcele uz neophodno pribavljanje odobrenja. Odobrenje za presađivanje maslina u maslinjaku izdaje organ lokalne uprave nadležan za poslove poljoprivrede – Sekretarijat za privredu opštine Budva, u roku od 30 dana od dana podnošenja zahtjeva za presađivanje. **Sjećenje i presađivanje maslina starih preko 100 godina je zabranjeno na osnovu člana 15. Zakona o maslinarstvu i maslinovom ulju** ("Službeni list CG", 45/14).

Kada su u pitanju zaštićene biljne i životinjske vrste postupati u skladu sa Rješenjem o stavljanju pod zaštitu rijetkih, prorijeđenih, endemičnih i ugroženih biljnih i životinjskih vrsta ("Službeni list SRCG", 36/82). Rješenje je dostupno na sajtu Agencije za zaštitu životne sredine: www.epa.org.me

12. USLOVI I MJERE ZAŠTITE NEPOKRETNIH OBJEKATA UPISANIH U REGISTAR KULTURNIH DOBARA CRNE GORE I NJIHOVE ZAŠTIĆENE OKOLINE

U okviru predmetne lokacije, u popisu registrovanih spomenika kulture nalaze se:

- kulturna dobra nacionalnog značaja su spomen obilježja: spomenik u Petrovcu posvećen poginulim Paštrovićima u NOB-u (oznaka 42 u grafikod djelu plana, karta 16) i spomen plača na tvrđavi Lazaret (oznaka 48)
- kulturno dobro lokalnog značaja: ostaci kastela i Lazareta (oznaka 41)

PPNOP su evidentirani objekti i lokaliteti sa potencijalnim kulturnim vrijednostima u okviru sektora 48:

- Hotel Palas, Petrovac (profane objekti)
- Crkva Sv. Neđelje, Petrovac (sakralni objekti)

U slučaju kada se u okviru predmetne lokacije nalazi ili je u neposrednoj blizini registrovani spomenik kulture, prema kome se treba upravljati shodno Zakonu o zaštiti kulturnih dobara (Sl. list br. 49/10 od

13.08.2010. godine), ovaj sekretarijat po službenoj dužnosti pribavlja konzervatorske uslove u skladu sa članom 102 Zakona o zaštiti kulturnih dobara. Konzervatorski uslovi čine osnov za izradu konzervatorskog projekta u skladu sa članom 103 istog zakona. Na konzervatorski projekat se pribavlja saglasnost Uprave za zaštitu kulturnih dobara Crne Gore.

Studijom zaštite kulturnih dobara u obuhvatu Prostornog plana posebne namjene za Obalno područje (Centar za konzervaciju i arheologiju Crne Gore, 2017), u skladu sa metodologijom, projektnim zadatkom i zakonom, obrađen je kompletan crnogorski priobalni pojas sa 439 kulturnih dobara sa osam srednjovjekovnih gradova (1927 objekata) i 471 evidentiranim dobrom sa potencijalnim kulturnim vrijednostima u šest primorskih opština: Ulcinj, Bar, Budva, Tivat, Kotor i Herceg Novi (izuzev dijela koji se nalazi u granicama NP Skadarsko jezero i NP Lovćen.

Studijom su date generalne konzervatorske smjernice i preporuke za održivo korišćenje kulturne baštine. Konzervatorske smjernice i preporuke su bazirane na upravljanju rizicima kojima je izložen potencijal graditeljske baštine u obuhvatu plana i sprječavanja svih radnji i aktivnosti kojima se može promijeniti njihovo svojstvo, osobenost i značaj, poštujući nacionalno zakonodavstvo, konzervatorske principe i savremene međunarodne standarde.

U Osmom poglavlju studije - Generalne konzervatorske smjernice, date su generalne preporuke o mjerama zaštite i režimima upravljanja i korišćenja kulturnih dobara i evidentiranih objekata i lokaliteta sa potencijalnim kulturnim vrijednostima na principima održivog korišćenja, sa podjelom po vrstama: arheološki lokaliteti, fortifikacioni objekti, infrastrukturni objekti, kulturno - istorijske cjeline, kulturni pejzaži, memorijalni objekti, profani objekti, sakralni objekti i područja. (Poglavlje 19.2.1 Implementacija studije kulturnih dobara u zahvatu PPPNOP, strana 211)

Od strane Miinistarstva održivog razvoja i turizma dostavljeni primjerak PPPNOP (propratni akt broj 06-1538/1 od 03.12.2018.godine) ne sadrži Studiju zaštite kulturnih dobara u obuhvatu Prostornog plana posebne namjene za Obalno područje. U elektronskom registru planske dokumentacije, takođe nema pomenute studije.

13. POTREBA IZRADE URBANISTIČKOG PROJEKTA

Za naselja i dijelove naselja koji predstavljaju nepokretna kulturna dobra od međunarodnog i nacionalnog značaja je obavezno donošenje urbanističkog projekta, nakon donošenja plana generalne regulacije Crne Gore, shodno članu 45 Zakona o planiranju prostora i izgradnji objekata. Članom 216 Zakona o planiranju prostora i izgradnji objekata propisano je da je rok za donošenje generalnog plana regulacije CG oktobar 2020.godine. Projektni zadatak za Urbanistički projekat izrađuje glavni gradski arhitekta, na osnovu smjernica iz Plana generalne regulacije Crne Gore, po pribavljenom mišljenju glavnog državnog arhitekta i Uprave za zaštitu kulturnih dobara Crne Gore. Urbanistički projekat izrađuje privredno društvo koje izrađuje tehničku dokumentaciju (projekat). Skupština jedinice lokalne samouprave donosi urbanistički projekat. Ako je inicijativu za izradu urbanističkog projekta podnio zainteresovani korisnik prostora, troškovi izrade urbanističkog projekta padaju na njegov teret.

14. USLOVI ZA PRIKLJUČENJE OBJEKATA NA INFRASTRUKTURU I POSEBNI TEHNIČKI USLOVI

Detaljnije tehničke uslove za priključenje na vodovodnu i kanalizacionu mrežu, ovaj Sekretarijat, po službenoj dužnosti, pribavlja za investitora.

Prilikom projektovanja, obaveza Projektanta je da poštuje tehničke preporuke EPCG koje su dostupne na sajtu www.epcg.me

Vodovodne i kanalizacione, elektro i tk instalacije u objektu i izvan njega projektovati u skladu sa važećim propisima i standardima, a priključenje objekta na naseljske infrastrukturne sisteme projektovati prema uslovima dobijenim od nadležnih javnih preduzeća i tretirati ih kroz idejna rješenja urbanističke parcele.

U slučaju kada se u okviru predmetne urbanističke parcele nalazi zaštitni pojas ili cjevovod regionalnog vodovoda, ovaj Sekretarijat po službenoj dužnosti, za investitora traži i tehničke uslove od Regionalnog vodovoda Crnogorsko primorje. Na osnovu člana 32 Pravilnika o određivanju i održavanju zona i pojaseva sanitarne zaštite i ograničenjima u tim zonama (Službeni list CG 66/09), pojas sanitarne zaštite određuje se oko glavnih cjevovoda i u zavisnosti od konfiguracije terena iznosi 2,0m od osovine cjevovoda sa obje strane. U pojasu zaštite nije dozvoljena izgradnja objekata, postavljanje uređaja i vršenje radnji koje na bilo koji način mogu zagaditi vodu ili ugroziti stabilnost cjevovoda.

Sastavni dio ovih urbanističko tehničkih uslova su posebni uslovi za izradu projektne dokumentacije izdati od strane nadležnih službi – DOO Vodovod i kanalizacija Budve.

15. USLOVI ZA OBJEKTE KOJI MOGU DA UTIČU NA PROMJENE U VODNOM REŽIMU

Investitor je dužan da radi izrade tehničke dokumentacije za izgradnju novog ili rekonstrukciju postojećeg objekta i izvođenje geoloških istraživanja i drugih radnji koje mogu trajno, povremeno ili privremeno uticati na promjene u vodnom režimu pribaviti vodne uslove, u skladu sa članom 114 Zakona o vodama (Službeni list RCG 27/07, Službeni list CG broj 73/10, 32/11, 47/11, 48/11 i 52/16).

Kada se predmetne katastarske parcele graniče sa morem ovaj **Sekretarijat po službenoj dužnosti pribavlja Vodne uslove** (u skladu sa članom 74 stav 5 Zakona o planiranju prostora i izgradnji objekata i sa članom 2 Odluke o određivanju voda od značaja za Crnu Goru, Službeni list CG broj 9/08) za izradu projektne dokumentacije za uređenje vodotoka i izgradnju zaštitnih vodnih objekata na vodama od značaja za Crnu Goru (tačka 24 stav 1 član 115 Zakona o vodama), od Uprave za vode Crne Gore.

Pravilnik o sadržini zahtjeva i dokumentaciji za izdavanje vodnih akata, načinu i uslovima za obavezno oglašavanje u postupku utvrđivanja vodnih uslova i sadržaju vodnih akata objavljen je u Službenom listu CG broj 07/08.

Ovaj sekretarijat će uputiti zahtjev za izdavanje posebnih uslova za izradu projektne dokumentacije Upravi za vode Crne Gore.

16. USLOVI ZA OBJEKTE KOJI MOGU DA UTIČU NA POMORSKU SIGURNOST

Ulove za objekte koji mogu uticati na bezbjednost plovidbe u obalnom moru Crne Gore, ovaj Sekretarijat, po službenoj dužnosti pribavlja od Uprave pomorske sigurnosti CG. U nadležnosti uprave je sigurnost plovidbe u obalnom moru Crne Gore, uređenje i obezbjeđenje pomorskih puteva, postavljanje objekata sigurnosti na plovnim putevima i obezbjeđivanje njegovog pravilnog funkcionisanja.

Ovaj sekretarijat će uputiti zahtjev za izdavanje posebnih uslova za izradu projektne dokumentacije Upravi pomorske sigurnosti Crne Gore.

17. USLOVI ZA OBJEKTE KOJI MOGU DA UTIČU NA BEZBJEDNOST VAZDUŠNOG SAOBRAĆAJA

U okviru PPPNMD ne postoji zona ograničenja prepreka aerodroma. Za privremene ili stalne objekate ili djelove objekata, van zone ograničenja prepreka aerodroma, čija je visina veća od 45m, potrebno je od Agencije za civilno vazduhoplovstvo Crne Gore dobiti saglasnost za izgradnju i postavljanje, kao i uslove za označavanje i održavanje. (Sigurnosni nalog broj 2016/001 rev 00, datum stupanja na snagu 01.08.2016.godine).

18. SAOBRAĆAJNI USLOVI

Lokacija kupališta (osim izletničkog koji ima pristup sa mora) mora imati pristup sa gradske saobraćajnice ili javnog puta. U skladu sa namjenom objekta i prostornim mogućnostima lokacije, predvideti odgovarajući broj parking mjesta.

Ukoliko katastarska parcela/lokacija nema pristup na javnu saobraćajnu površinu, a ne nalazi se u starom jezgru naselja, formirati katastarsku parcelu prilaznog puta minimalne širine 3m. Ukoliko je prilazni put duži od 25m, minimalna širina prilaznog puta iznosi 4,5m.

19. USLOVI ZA NESMETANO KRETANJE INVALIDNIH LICA

Obezbjediti nesmetani pristup, kretanje, boravak i rad lica smanjene pokretljivosti i lica sa invaliditetom, shodno Pravilniku o bližim uslovima i načinu prilagođavanja objekata za pristup i kretanje lica smanjene pokretljivosti i lica sa invaliditetom, Sl. list Crne Gore broj 43/13 i 44/15. Obavezna primjena elemenata pristupačnosti, propisana članom 46. Pravilnika. Predvideti postavljanje rampe za ulazak u more lica smanjene pokretljivosti i lica sa invaliditetom.

20. USLOVI ZA RACIONALNO KORIŠĆENJE ENERGIJE

Shodno Zakonu o energetskej efikasnosti (Službeni list CG broj 29/10) projektovanjem i izgradnjom objekata treba obezbjediti korišćenjem sunčeve energije i drugih obnovljivih izvora energije. Analizirati lokaciju, namjenu, orijentaciju i oblik objekta. U cilju racionalnog korišćenja energije treba iskoristiti sve mogućnosti smanjenja korišćenja energije. Sadržaj Elaborata energetske efikasnosti objekta propisan je Pravilnikom o sadržaju elaborata energetske efikasnosti zgrada (Službeni list CG broj 47/13).

21. USLOVI ZA ODVOŽENJE ČVRSTOG OTPADA

Mjesta za postavljanje kontejnera za smeće kao i njihov potreban broj predvidjeti u saradnji sa nadležnim komunalnim preduzećem, a imajući u vidu produkciju čvrstog komunalnog otpada. Mjesta za postavljanje kontejnera za smeće trebaju biti što bliže javnim saobraćajnicama uz minimalnu denivelaciju (bez ivičnjaka) u odnosu na saobraćajnicu, sa padom od 5 % prema saobraćajnici. Niše za postavljanje kontejnera za smeće moguće je sa tri strane vizuelno izolovati zelenilom ili zidanim ogradama čija visina ne može biti veća od 1,50 m

22. MOGUĆNOST FAZNE IZGRADNJE

Na osnovu Zakona o planiranju prostora i izgradnji objekata i člana 76 kroz izradu idejnog rješenja može

se odrediti faznost gradnje (tehničko-tehnološka i funkcionalna cjelina) objekata. Idejnim rješenjem se utvrđuje generalna koncepcija za izgradnju objekata, a naročito: uklapanje objekta u prostor, položaj objekta u okviru lokacije i prema susjednim objektima..

23. NAPOMENA

Tekstualni dio plana, koji propisuje način izgradnje objekata, uslove za priključenje na infrastrukturu i uslove za uređenje, sastavni su dio urbanističko-tehničkih uslova i dostupan je na sajtu www.planovidozvole.mrt.gov.me/LAMP/PlanningDocument?m=BD.

Investitor može graditi objekat na osnovu prijave, kod nadležne Urbanističko-građevinske inspekcije i sledeće dokumentacije propisane članom 91 važećeg zakona i dokumentacije propisane PPPNOP-om:

- Saglasnost glavnog gradskog arhitekta na idejno rješenje
- Ovjerenog glavnog projekta
- Izvještaja o pozitivnoj reviziji glavnog projekta
- Dokaza o osiguranju od odgovornosti projektanta koji je izradio odnosno revidenta koji je revidovao glavni projekat u skladu sa Zakonom o planiranju prostora i izgradnji objekata i Uredbi o minimalnoj sumi osiguranja od profesionalne odgovornosti u oblasti izgradnje objekata (Sl. list CG broj 68/17)
- Ugovora o angažovanju izvođača radova
- Ugovora o angažovanju stručnog nadzora
- Dokaza o pravu svojine na zemljištu, odnosno drugom pravu na građenje na zemljištu ili dokaz o pravu svojine na objektu, odnosno drugom pravu na građenje, ako se radi o rekonstrukciji objekta

Idejni odnosno glavni projekat, mora biti urađen u skladu sa Pravilnikom o načinu izrade i sadržini tehničke dokumentacije (objavljen u Službenom listu CG broj 44/18) u 10 primeraka (3 primjerka u analognom i 7 primjeraka u digitalnom formatu), saglasno odredbama Člana 212 Zakona o planiranju prostora i izgradnji objekata.

22. PRILOZI

Kopije grafičkog i tekstualnog dijela PPPNMD,
List nepokretnosti, Kopija katastarskog plana,
Tehnički uslovi DOO Vodovod i Kanalizacija Budva ,
Vodni uslovi Uprave za vode i Sekretarijata za privredu Opštine Budva,
Tehnički uslovi Uprave pomorske sigurnosti CG,
Konzervatorski uslovi Uprave za zaštitu kulturnih dobara Crne Gore

Samostalni savjetnik: **Arh. Tamara Goliš dipl.ing.**



Dostavljeno:

- Podnosiocu zahtjeva
- Urbanističko-građevinskoj inspekciji
- a/a

Korisnik: KORISNIK

Datum i vrijeme štampe: 02.04.2019 23:02

PODRUČNA JEDINICA
BUDVA

Datum: 02.04.2019 23:02

KO: REŽEVIĆI I

LIST NEPOKRETNOSTI 1060 - IZVOD

Podaci o parceli							
Broj/podbroj	Broj zgrade	Plan Skica	Datum upisa	Potes ili ulica i kućni broj	Način korišćenja Osnov sticanja	Površina m ²	Prihod
2850/2		21 21		PERAZIĆA DO	Krš, kamenjar NASLJEDE	25002	0.00

Podaci o vlasniku ili nosiocu prava			
Matični broj - ID broj	Naziv nosioca prava - adresa i mjesto	Osnov prava	Obim prava
*	CRNA GORA *	Svojina	1/1
*	VLADA CRNE GORE Subjekt Raspolaganja *	Raspolaganje	1/1

Podaci o teretima i ograničenjima						
Broj/podbroj	Broj zgrade	PD	Redni broj	Način korišćenja	Datum upisa	Opis prava
2850/2	0		15	Krš, kamenjar	15.06.2019	Morsko dobro

Podaci o aktivnim zahtjevima									
LN	Broj parcele	Podbr.	Zgrada	PD	Klas. znak	Broj zahtjeva	Godina	Komentar	Sadržina
	2850	2	0		954	4802	2014		ZA UREDJENJE LN 594 KO REŽEVIĆI I

Korisnik: KORISNIK

Datum i vrijeme štampe: 02.04.2019 23:04

PODRUČNA JEDINICA
BUDVADatum: 02.04.2019 23:04
KO: REŽEVIĆI I**LIST NEPOKRETNOSTI 1060 - IZVOD**

Podaci o parceli							
Broj/podbroj	Broj zgrade	Plan Skica	Datum upisa	Potes ili ulica i kućni broj	Način korišćenja Osnov sticanja	Površina m ²	Prihod
2705		16 16		REŽEVIĆI	Krš, kamenjar NASLJEDE	11259	0.00

Podaci o vlasniku ili nosiocu prava			
Matični broj - ID broj	Naziv nosioca prava - adresa i mjesto	Osnov prava	Obim prava
*	CRNA GORA *	Svojina	1/1
*	VLADA CRNE GORE Subjekt Raspolaganja *	Raspolaganje	1/1

Podaci o teretima i ograničenjima						
Broj/podbroj	Broj zgrade	PD	Redni broj	Način korišćenja	Datum upisa	Opis prava
2705	0		13	Krš, kamenjar	15.06.2019	Morsko dobro

Podaci o aktivnim zahtjevima									
LN	Broj parcele	Podbr.	Zgrada	PD	Klas. znak	Broj zahtjeva	Godina	Komentar	Sadržina
	2705	0	0		954	4802	2014		ZA UREDJENJE LN 594 KO REZEVICI I

Korisnik: KORISNIK

Datum i vrijeme štampe: 02.04.2019 23:04

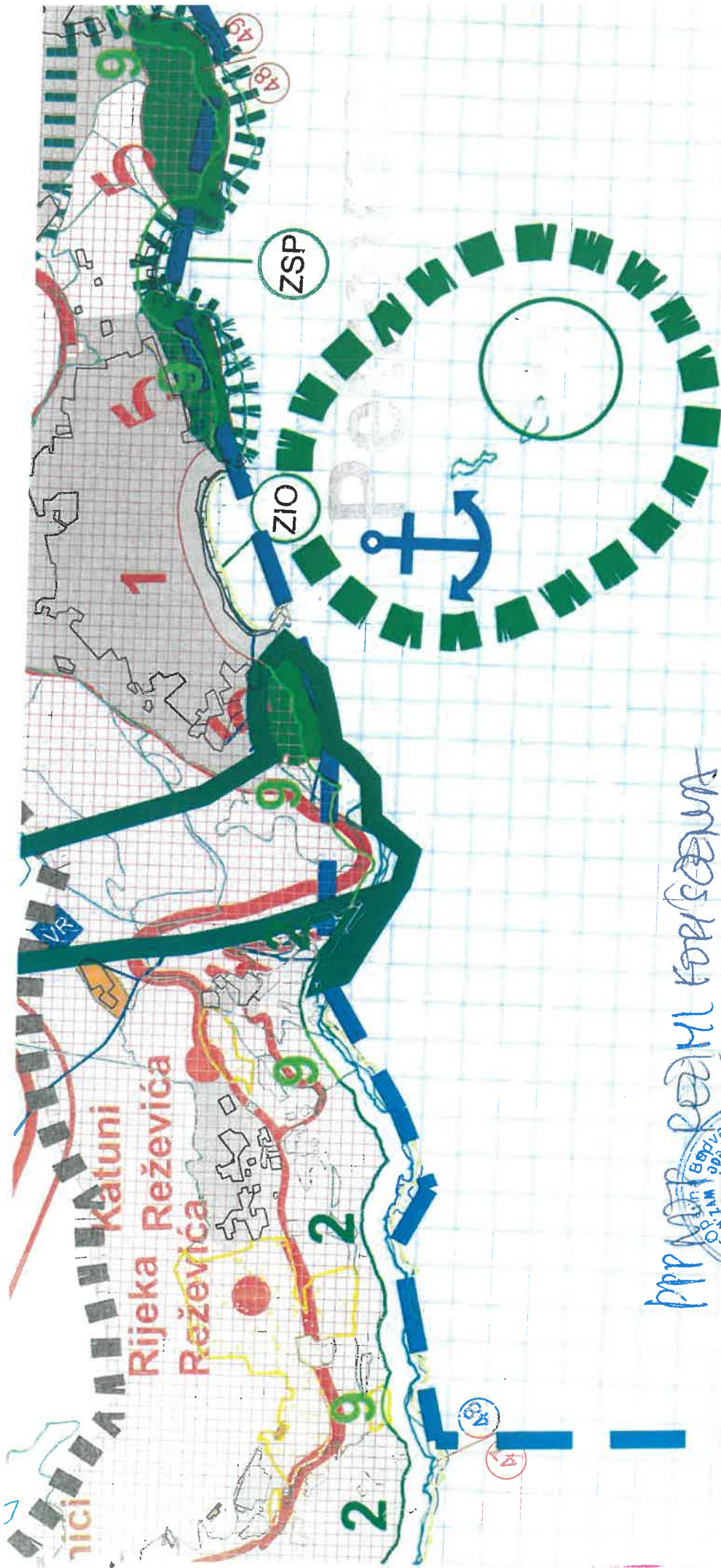
PODRUČNA JEDINICA
BUDVADatum: 02.04.2019 23:04
KO: REŽEVIĆI I**LIST NEPOKRETNOSTI 1060 - IZVOD**

Podaci o parceli							
Broj/podbroj	Broj zgrade	Plan Skica	Datum upisa	Potes ili ulica i kućni broj	Način korišćenja Osnov sticanja	Površina m ²	Prihod
1796		15 15		REŽEVIĆI	Krš, kamenjar NASLJEDE	30344	0.00

Podaci o vlasniku ili nosiocu prava			
Matični broj - ID broj	Naziv nosioca prava - adresa i mjesto	Osnov prava	Obim prava
*	CRNA GORA *	Svojina	1/1
*	VLADA CRNE GORE Subjekt Raspolaganja *	Raspolaganje	1/1

Podaci o teretima i ograničenjima						
Broj/podbroj	Broj zgrade	PD	Redni broj	Način korišćenja	Datum upisa	Opis prava
1796	0		12	Krš, kamenjar	15.06.2019	Morsko dobro

Podaci o aktivnim zahtjevima									
LN	Broj parcele	Podbr.	Zgrada	PD	Klas. znak	Broj zahtjeva	Godina	Komentar	Sadržina
	1796	0	0		954	4802	2014		ZA UREDJENJE LN 594 KO REŽEVIĆI I



ppr M. Pešić M. Koršičević

08.04.2019.



terjun
terjun
cije to
cije to

REŽIM KORIŠĆENJA

A. Kulturna i prirodna medunarocnita

Zaštitna zona (strogi režim)
Zaštitna zona (blaži režim)



Medunarocnita prirodna baština
Medunarocnita kulturna baština



Kulturna dobra

Predložena kulturna dobra
Kulturna dobra



Granica



Vizualna zona



Zona 1



B. Otvoreni režim

Postupak izvoza kulturnih dobara



Poziv na dostavu



Granica



Medunarocnita prirodna baština



Kod uvala Valtuna



- Lustica: od Maribora
- Od ra Komina
- Od ra Traste
- Od ra Volujice
- Predloženo zaštitna zona
- Seka Beran i južna

Postupak izvoza kulturnih dobara



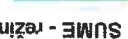
Postupak izvoza kulturnih dobara



Postupak izvoza kulturnih dobara



ŠUME - režimi



Medunarocnita prirodna baština




Medunarocnita kulturna baština



Morsko dobro

Granica zahvata Morskog dobra



Obalna linija



Sektor



Obalni odmak 100m od obalne linije

Izgrađena obala odmak - se ne može primijeniti



Moguća adaptacija odmaka zbog naslijedenih prava



Moguća adaptacija uz primjenu urbanističkih kriterijuna



Moguća adaptacija uz primjenu urbanističkih kriterijuna dodatne mjere



Moguća adaptacija za projekte javnog interesa



Moguća adaptacija za projekte javnog interesa z dodatne mjere



Moguća adaptacija uz prioritet legalizacije i sanacije



Moguća adaptacija uz prioritet legalizacije i sanacije uz dodatne mjere



Bez adaptacije



Slovi za proširenje zone odmaka



Obalni pojas 1000m od obalne linije

Linija odmaka 1000m



Linija odmaka 100m



Pojas između 100 i 1000m namjenjena turizam



Tipovi građevinskih područja

1.1. Građevinska područja naselja - urbana



1.2. Građevinska područja naselja - ruralna



2. Izdvojeni dijelovi GP naselja



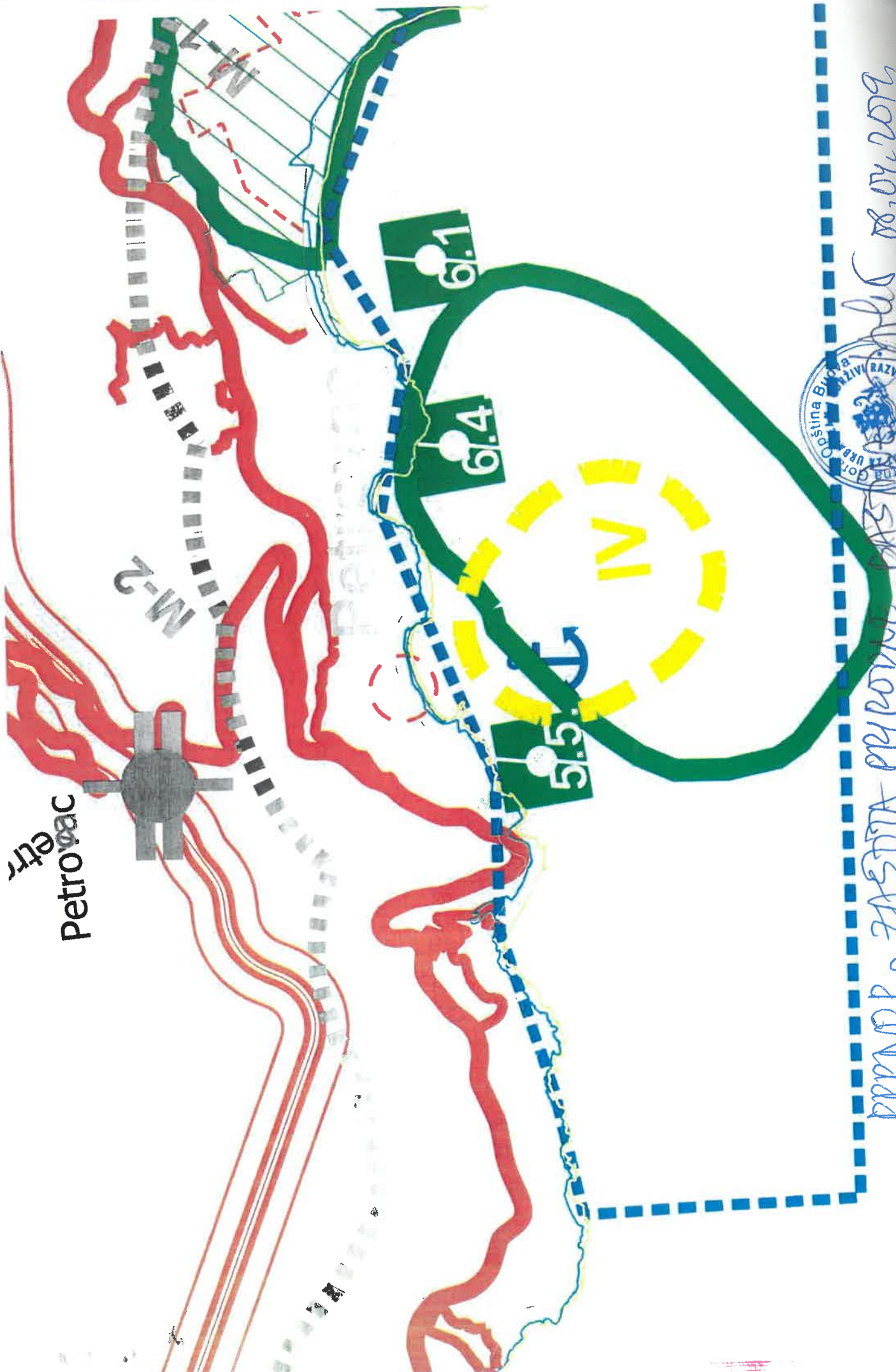
Detaljna razrada u okviru plana



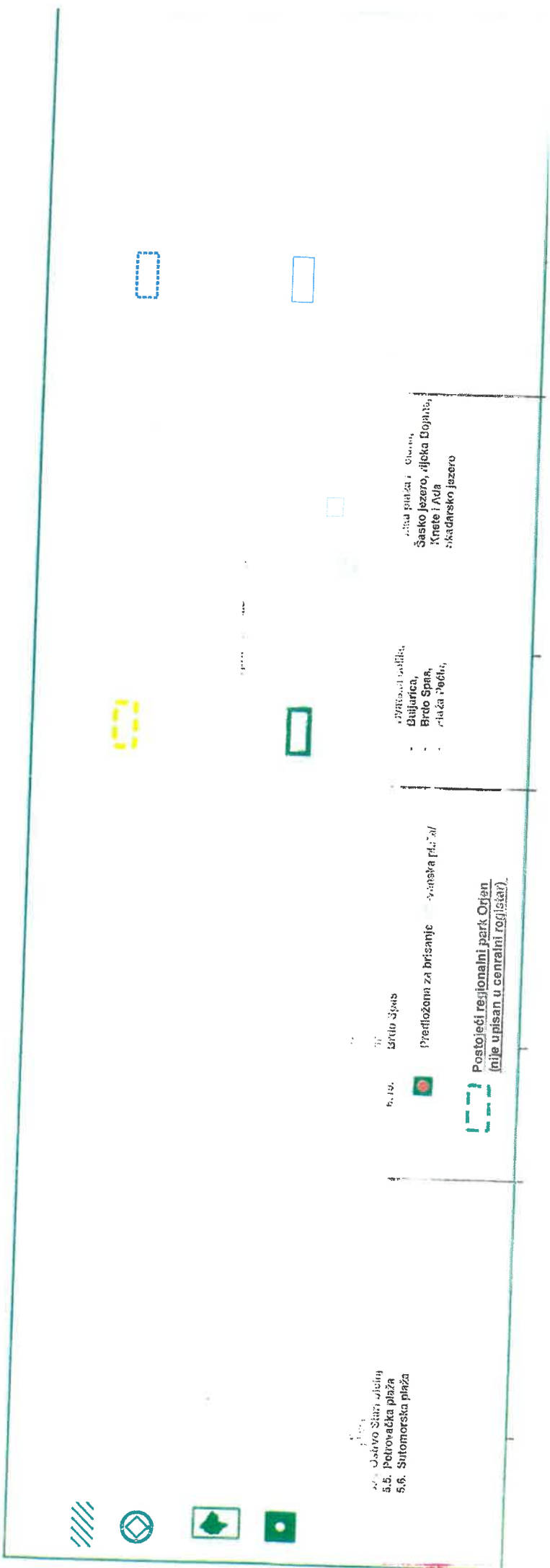
Petrovac

M-2

Petrol



PPPNOB, ZAŠTITA PRIPOMOBA
 plus 08.04.2019



5.4. Sadržajni plan
 5.5. Petrovačka plaža
 5.6. Sutomska plaža

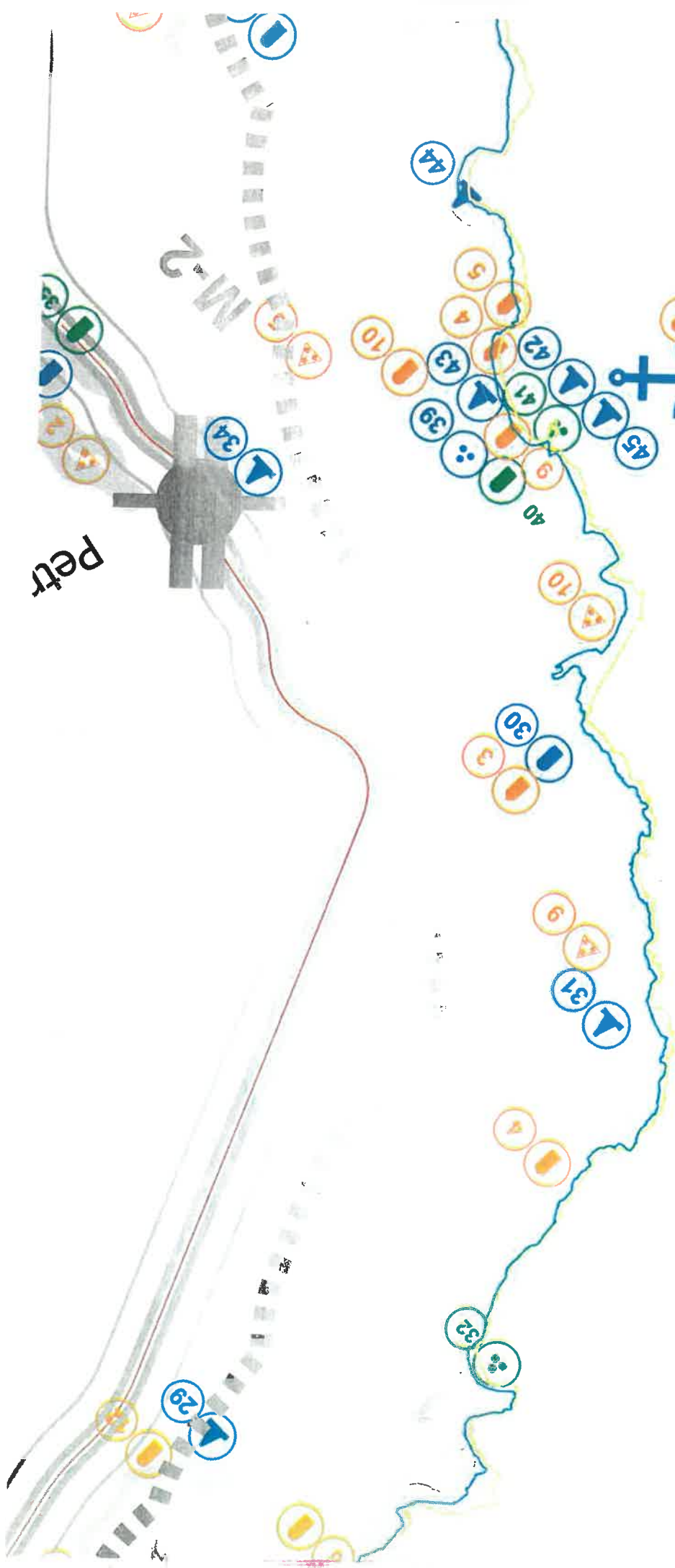
5.10. Brdo Sjvas

Predloženi za brisanje: Ivanaka plaža

5.11. Brdo Sjvas
 5.12. Ivanaka plaža

5.13. Ivanaka plaža
 5.14. Sasko jezero, rijeka Bojanka, Krnjevača
 5.15. Sasadsko jezero

Postojeći regionalni park Orjan
 (nije upisan u centralni registar)



PPPNOB ZASTITA KULTURNE BASTINE
 08.04.2019.





r z u p
Podgorica

Horwath HTL

izdati: 1998. godine




Kotor

razmjera:
R 1:50000

Br. priloga:

16

LEGE



ELEMENTI TRANSPORTNOG
SISTEMA

autoput

autoput - alternativna trasa

"brza saobraćajnica"

magistralni put

regionalni put

lokalni/opštinski put

ostali putevi/staze

eurovelo 8

željeznička pruga



denivelisana raskrsnica



aerodrom



letjelište



drop zona



stalni granični prelaz



autobuska stanica



alternativna lokacija
autobuske stanice



željeznička stanica



željezničko stajalište



međunarodna luka



lokalna luka



marina



sidrište



kruzer terminal



terminal integralnog transporta



trajekt



pristan

MEĐUNARODNA
ZNAČENJA

Međunarodna
značenja

Međunarodna
značenja

Međunarodna
značenja

Međunarodna
značenja

Međunarodna
značenja

Međunarodna
značenja

Međunarodna
značenja

Međunarodna
značenja

Međunarodna
značenja

Međunarodna
značenja

Međunarodna
značenja

Međunarodna
značenja

Međunarodna
značenja

Međunarodna
značenja

Međunarodna
značenja

Međunarodna
značenja

Međunarodna
značenja

Međunarodna
značenja

Međunarodna
značenja

Međunarodna
značenja

Međunarodna
značenja

Međunarodna
značenja

Međunarodna
značenja

Međunarodna
značenja

Međunarodna
značenja

Međunarodna
značenja

Međunarodna
značenja

Međunarodna
značenja

Međunarodna
značenja

Međunarodna
značenja

Međunarodna
značenja

Međunarodna
značenja

Međunarodna
značenja

Međunarodna
značenja

Međunarodna
značenja

Međunarodna
značenja

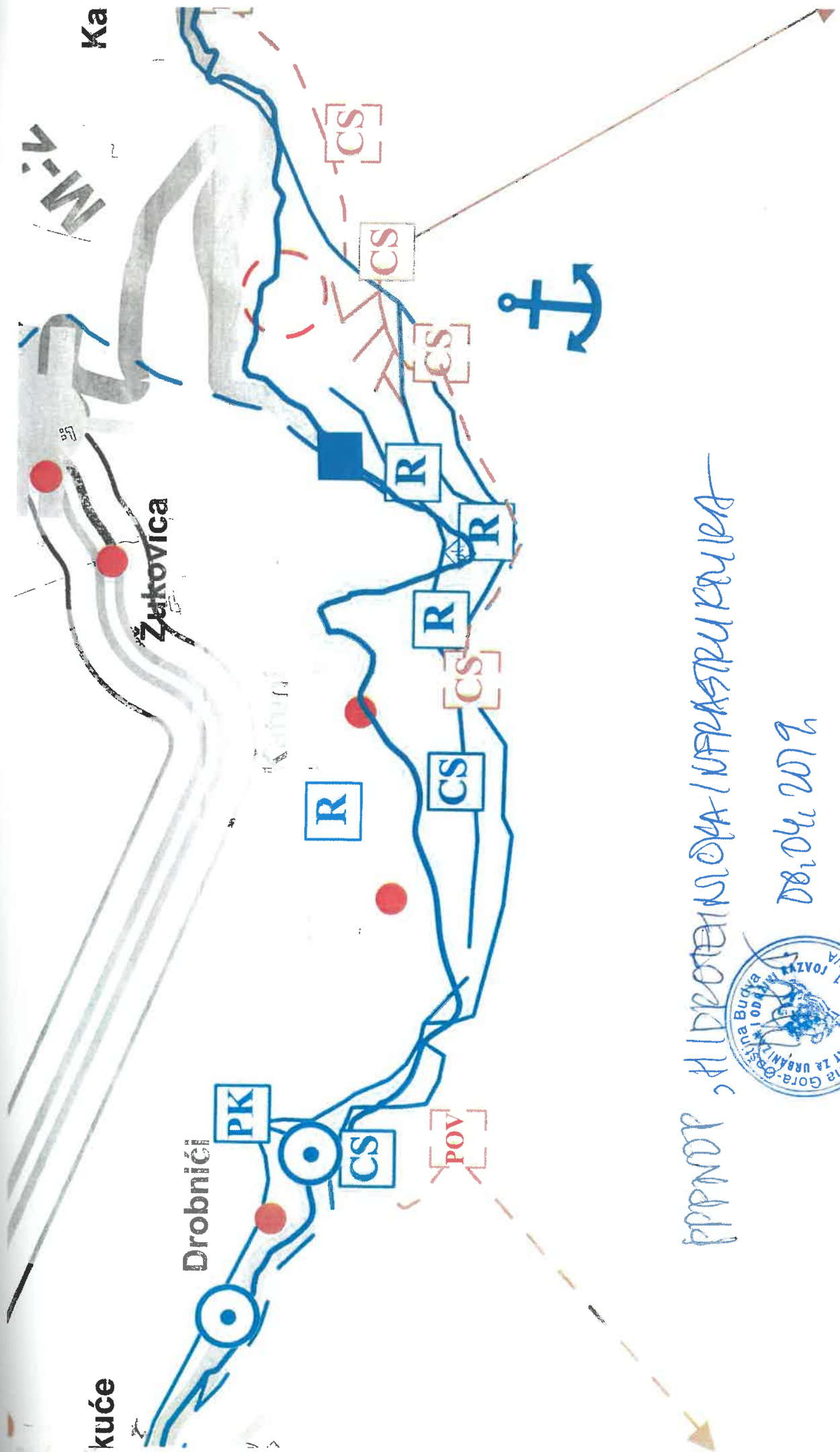
Međunarodna
značenja

Međunarodna
značenja

-  1 Crkva Sv. Dimitrija, Brajići
-  2 Spomen - ploča kod Sela Lapčiči, posvećena 13 julskom ustanku
-  3 Tvrđava Kosmač
-  4 Spomen poginulim u NOR-u i spomen ploča na Brajićima
-  5 Spomen - ploča u znak borbe od 18 jula 1941 godine, Brajići
-  6 Crkva Sv. Petra, Mažiči
-  7 Spomen - ploča podignuta na osnovnoj školi u Mainama posvećena 13 julskom ustanku
-  8 Spomen - ploča podignuta pored sela Stanišiči, posvećena borcima i toku NOB
-  9 Spomen - ploča posvećena formiranju prvog partizanskog bataljona, Orđevica
-  10 Spomen-ploča podignuta na mjestu Tolinjak kod Budve posvećena devetorici strijeljanih rodoljuba iz ovog kraja
-  11 Manastir Podiastva
-  12 Crkva Sv. Jovana Krstitelja
-  13 Crkva Sv. Trojice
-  14 Crkva Santa Marija in Punta, Stari grad
-  15 Bedemi sa bastionima i stari grad Budva
-  16 Crkva Sv. Sava Osvećeni, Stari grad
-  17 Spomen - ploča u Budvi na zgradi današnje apoteke, Stari grad
-  18 Prostor između hotela Avala i gradskih bedema
-  19 Ostaci vile Urbane u recepciji bivšeg hotela Avala
-  20 Manastir Podoštrog
-  21 Most iz Napoleonove epohe
-  22 Crkva Sv. Nikole, ostrvo Sv. Nikola
-  23 Sv. Stefan
-  24 Manastir Praskvica
-  25 Spomen - ploča u Sv. Stefanu posvećena narodnom heroju Vuklci Mitroviću
-  26 Spomen - ploča posvećena strijeljanim rodoljubima ovog kraja, Sv. Stefan
-  27 Spomen - ploča posvećena Vasu Mitroviću, Pržno
-  28 Manastir Duljevo
-  29 Spomen - ploča podignuta na rodnoj kući narodnog heroja Nika Anđusa u selu Tudorovići
-  30 Manastir Reževići
-  31 Spomen česma posvećena Stani P Vuković, Pržno
-  32 Drobni pijesak
-  33 Crkva Sv. Krsta, Kruševica
-  34 Spomen - ploča na mjestu pogibije Stane i Milice Medigović
-  35 Crkva Sv. Krsta, Novoselje
-  36 Manastir Stanjevići sa crkvom Sv. Trojice
-  37 Tvrđava Đurđevac
-  38 Spomen - ploča posvećena poginulim rodoljubima u bici na Paštrovnici 25.marta 1942. godine
-  39 Ostaci vile Rustike sa mozaikom
-  40 Crkva Sv. Tome, Petrovac
-  41 Ostaci kastela i Lazareta
-  42 Spomenik u Petrovcu posvećen poginulim Paštrovićima u NOB, Lazaret
-  43 Spomen - ploča u Petrovcu podignuta na zgradi NOO Petrovac posvećena revolucionarnom radu
-  44 Spomen - ploča poginulim u Petrovcu, kod invalidskog odmarališta, posvećena šestorici rodoljuba strijeljanih od strane okupatora 1941. godine
-  45 Spomen - ploča u Petrovcu na tvrđavi Lazaret podignuta u spomen rodoljuba palih u NOR-u
-  46 Spomen - ploča podignuta u selu Buljarica, posvećena poginulim rodoljubima iz tog kraja
- 48 Manastir Gradšće

IDENTIFIKIRANI OBJEKTI I LOKALITETI SA POTENCIJALNIM KULTURNIM VRIJEDNOSTIMA

-  1 Škola Zečevo selo, Pobori
 -  2 Hotel Mogren
 -  3 Spomen dom Crvena komuna, Reževići
 -  4 Hotel Palas, Petrovac
 -  5 Spomen dom Crvena komuna, Petrovac
 -  6 Kanjoševa kula, Buljarica
-
-  1 Crkva Sv. Jovana Preteče, Stanišiči
 -  2 Crkva Sv. Petke, Podmaine
 -  3 Crkva Sv. Nedelje, Zečevo selo, Pobori
 -  4 Crkva Sv. Save, Rijeka Reževići
 -  5 Crkva Sv. Dimitrija, Tudorovići
 -  6 Crkva Sv. Jovana, Tudorovići
 -  7 Crkva Sv. Petke, Tudorovići
 -  8 Saborna crkva Sv. Nikole Tudorovići
 -  9 Crkva Sv. Ilije, Petrovac
 -  10 Crkva i samostan Sv. Vida, Petrovac
 -  11 Crkva Sv. Nedelje, Petrovac
 -  12 Crkva Sv. Mine, Gradac, Buljarica
 -  13 Crkva Sv. Vračli, Buljarica
 -  14 Crkva Sv. Anton, Mogren
-
-  1 Tvrđava Mogren
-
-  1 Tumul Košmač
 -  2 Tumul, Brda
 -  3 Tumul, Vjetreno (Mijovića krš)
 -  4 Tumul Kapa
 -  5 Armenkova gomila, Drenovice (Kneževo selo)
 -  6 Tumul Rebro, Petrovac
 -  7 Tumuli Granice, Brajići
 -  8 Austrougarsko utvrđenje i tumul, Paštrovska gora
 -  9 Tumul Krstač
 -  10 Tumul na prevoju Krstač
-
-  1 Arheološki rezervat Gorica



PPPNOR, HIDROTEHNIČKA INFRASTRUKTURA

08.04.2012



Hidrotehnička infrastruktura

Regionalni vodovod

Regionalni vodovod - planirani

Postojeći lokalni vodovod

Postojeći lokalni vodovod - planirani

Postojeći lokalni vodovod - planirani

Postojeći lokalni vodovod - planirani

Postojeći lokalni vodovod - planirani

Postojeći lokalni vodovod - planirani

Postojeći lokalni vodovod - planirani

Postojeći lokalni vodovod - planirani

Postojeći lokalni vodovod - planirani

Postojeći lokalni vodovod - planirani

Postojeći rezervoar

Planirani rezervoar

Postojeća općinska vodovodna postaja

Planirana općinska vodovodna postaja

Postojeća općinska vodovodna postaja

Planirana općinska vodovodna postaja

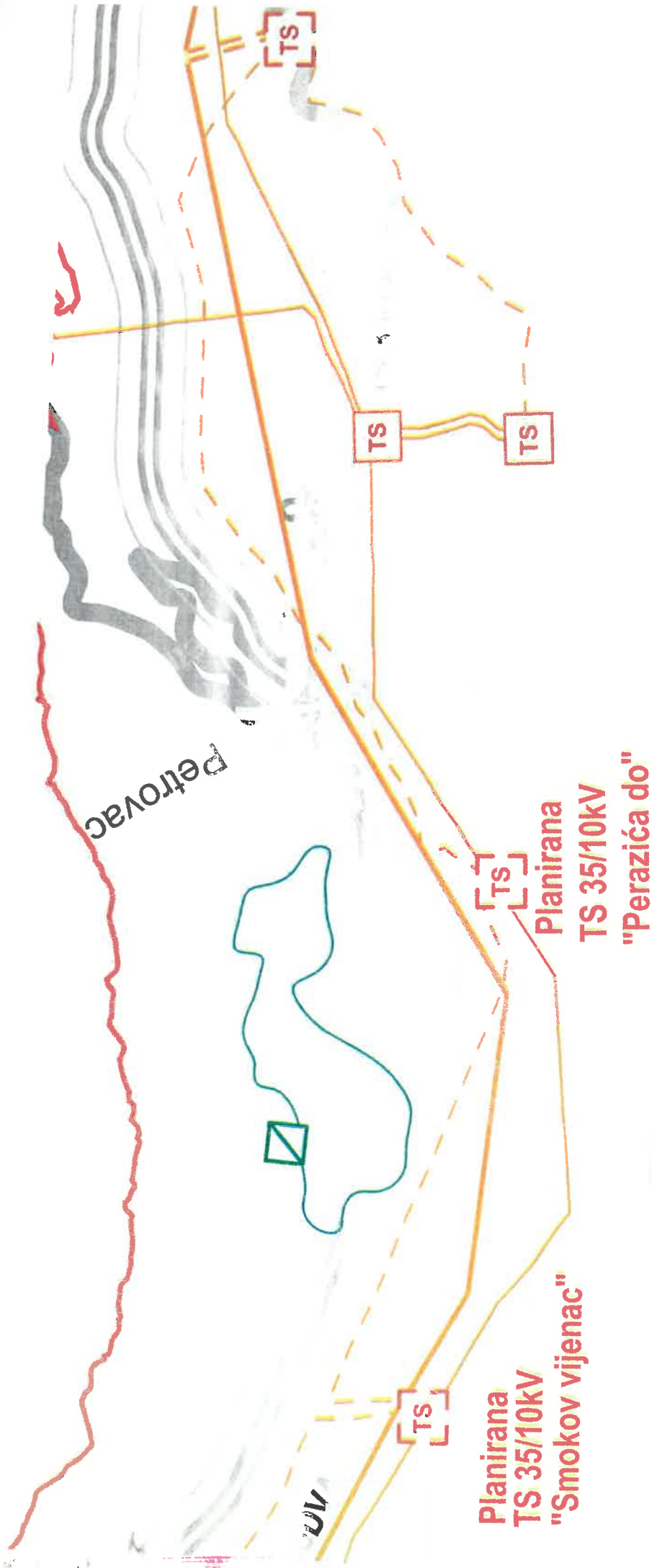
Postojeća općinska vodovodna postaja

Planirana općinska vodovodna postaja

Postojeća općinska vodovodna postaja

Planirana općinska vodovodna postaja

Postojeći općinski vodovodni sistem



PPANOP PROJEKTOVANJE I INŽENJERING



DR. DR. DR. DR.

Planirana
TS 35/10kV
"Smokov vijenac"

Planirana
TS 35/10kV
"Perazića do"

ELEKTRICNA ENERGETSKA INFRASTRUKTURA

TS TS

Postojeća trafostanica TS
Planirana trafostanica TS
Postojeći elektrovod 400kV



Planirani elektrovod 400kV i 220kV

(DC kablarna Gora - Italija 61km)

11 10 3

STANJE



Potencijalne lokacije za solarne elektrane
Planirane vjetroelektrane

Tel
od
Bu
izc



DOO "VODOVOD I KANALIZACIJA"

Trg sunca 1, 85310 Budva

Sektor za planiranje, organizaciju i razvoj

www.vodovodbudva.me

Telefon: +382(0)33/403-304. Tehnički sektor: +382(0)33/403-484. fax: +382(0)33/465-574. E-mail: tehnicka.sluzba.bd@email.com

BUDVA ГРАНИЧНОМ ОДГОВОРНОШТУ
"ВОДОВОД И КАНАЛИЗАЦИЈА"

Број: 01-2376/2

Будва, 16.04.2019 год.

VOB P 15-12

Na osnovu zahtjeva broj 06-061-935/4 od 08.04.2019. godine, naš broj 01-2376/1 od 10.04.2019. godine, koji je podneo Sekretarijat za urbanizam i održivi razvoj Opštine Budva, a rješavajući po zahtjevu podnosioca **JP MORSKO DOBRO CRNE GORE**, izdaju se:

**TEHNIČKI USLOVI
 ZA PROJEKTOVANJE INSTALACIJA
 VODOVODA I FEKALNE KANALIZACIJE
 I ZA PRIKLJUČENJE NA VODOVODNU I FEKALNU
 KANALIZACIONU MREŽU**

Crna Gora
OPŠTINA BUDVA

Primljeno: 16-04-2019

Org. jed.	Broj	Prilog	Vrije
<u>06-061</u>	<u>935</u>	<u>10</u>	<u>2018</u>

Za lokaciju koju čine katastarske parcele KO Reževići i KO Petrovac sa pripadajućim akvatorijumom u zoni morskog dobra Sektora 48, na kojoj je Urbanističko tehničkim uslovima izdatim od strane Sekretarijata za urbanizam i održivi razvoj Opštine Budva, predviđena promjena stanja u prostoru – uređenje kupališta, izgradnja obalnog šetališta, objekata pomorskog saobraćaja i inženjerskih objekata za zaštitu plaže, za sektor 48, predviđaju se uslovi projektovanja, u skladu sa priloženom skicom, koja je sastavni dio ovih tehničkih uslova, i sljedećim smjernicama:

- Prilikom projektovanja i izvođenja radova voditi računa o postojećoj vodovodnoj i fekalnoj kanalizacionoj infrastrukturi kako ista ne bi bila ugrožena i/ili oštećena.
- Oko postojećih cjevovoda i objekata predevidjeti pojaseve sanitarne zaštite u skladu sa važećim pravilnicima
- Ukoliko se projektuje izgradnja pješačkih staza uz plaže, predvidjeti izgradnju vodovodne i fekalne kanalizacione infrastrukture za potrebe svih pripadajućih privremenih i stalnih potrošača, kao i samih kupališta
- Za sve dodatne informacije, kao i za podatke o postojećoj infrastrukturi, stojimo Vam na raspolaganju

Ovi tehnički uslovi su sastavni dio izdatih Urbanističko – tehničkih uslova broj 06-061-935/3 od 08.04.2019. godine.

OBRADA,

[Signature]

**SEKTOR ZA PLANIRANJE,
 ORGANIZACIJU I RAZVOJ,**

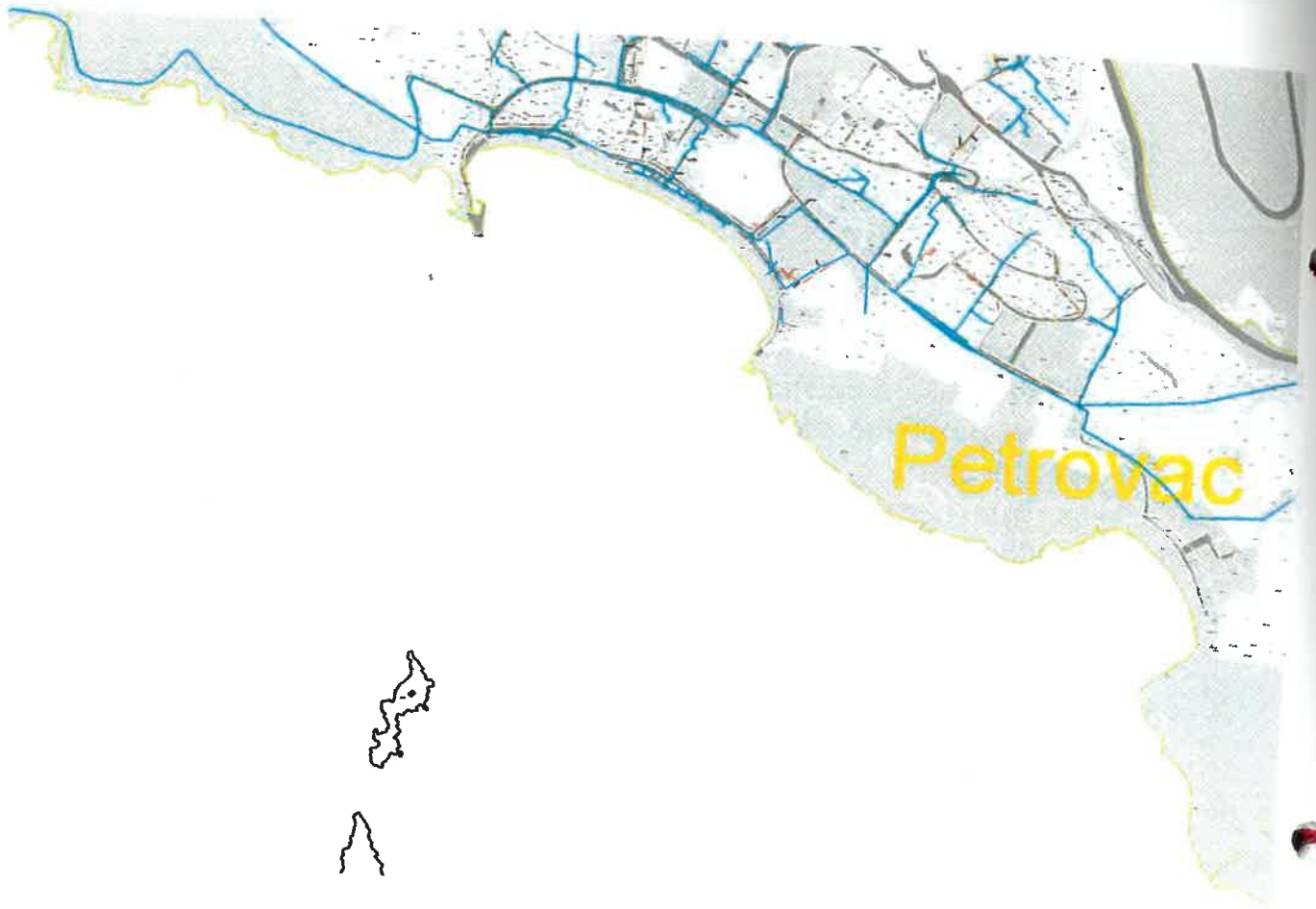
Momir Tomović, dipl.ing.grad.



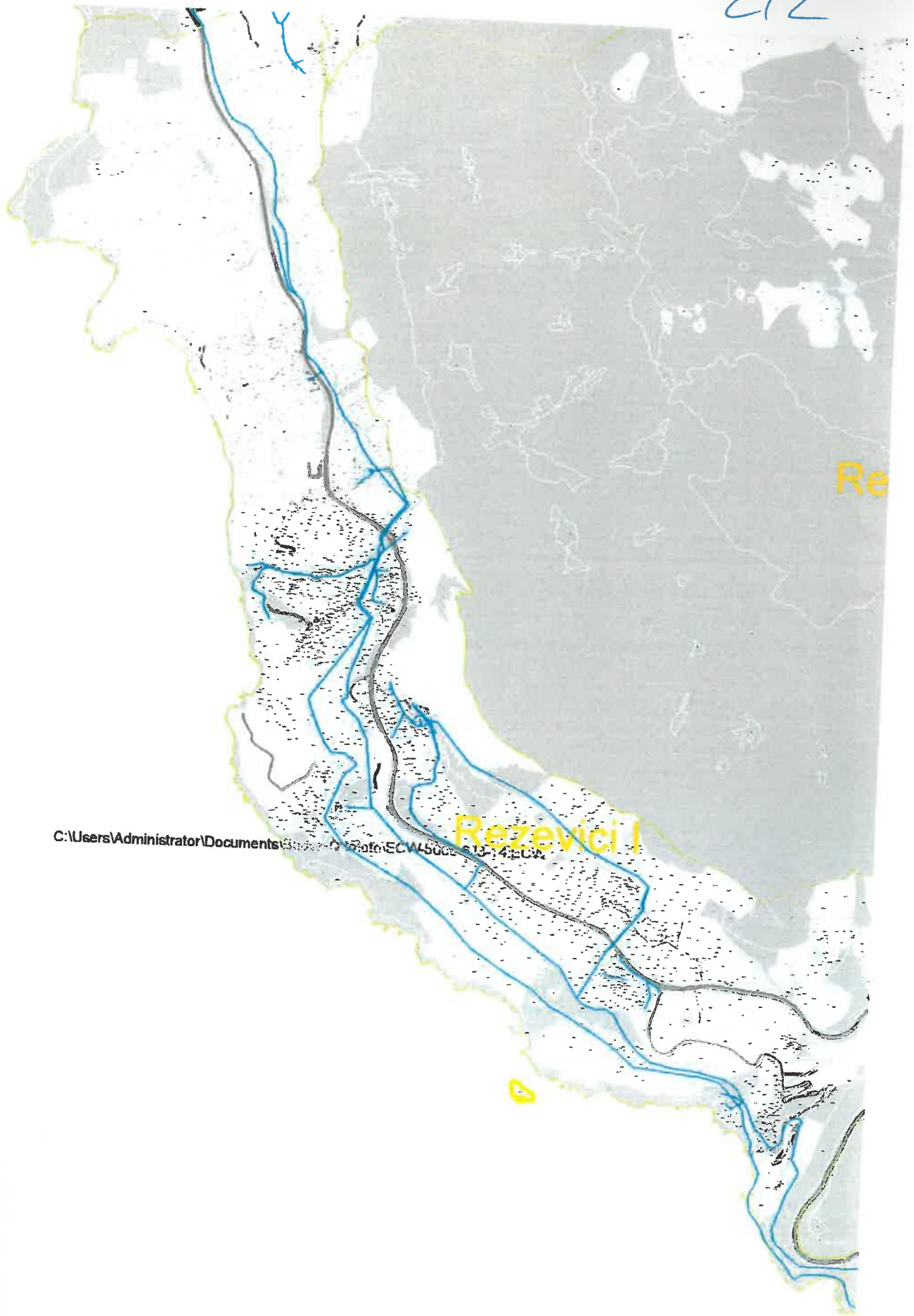
IZVRŠNI DIREKTOR,

Jasna Dokić, dipl.ecc.

1/2

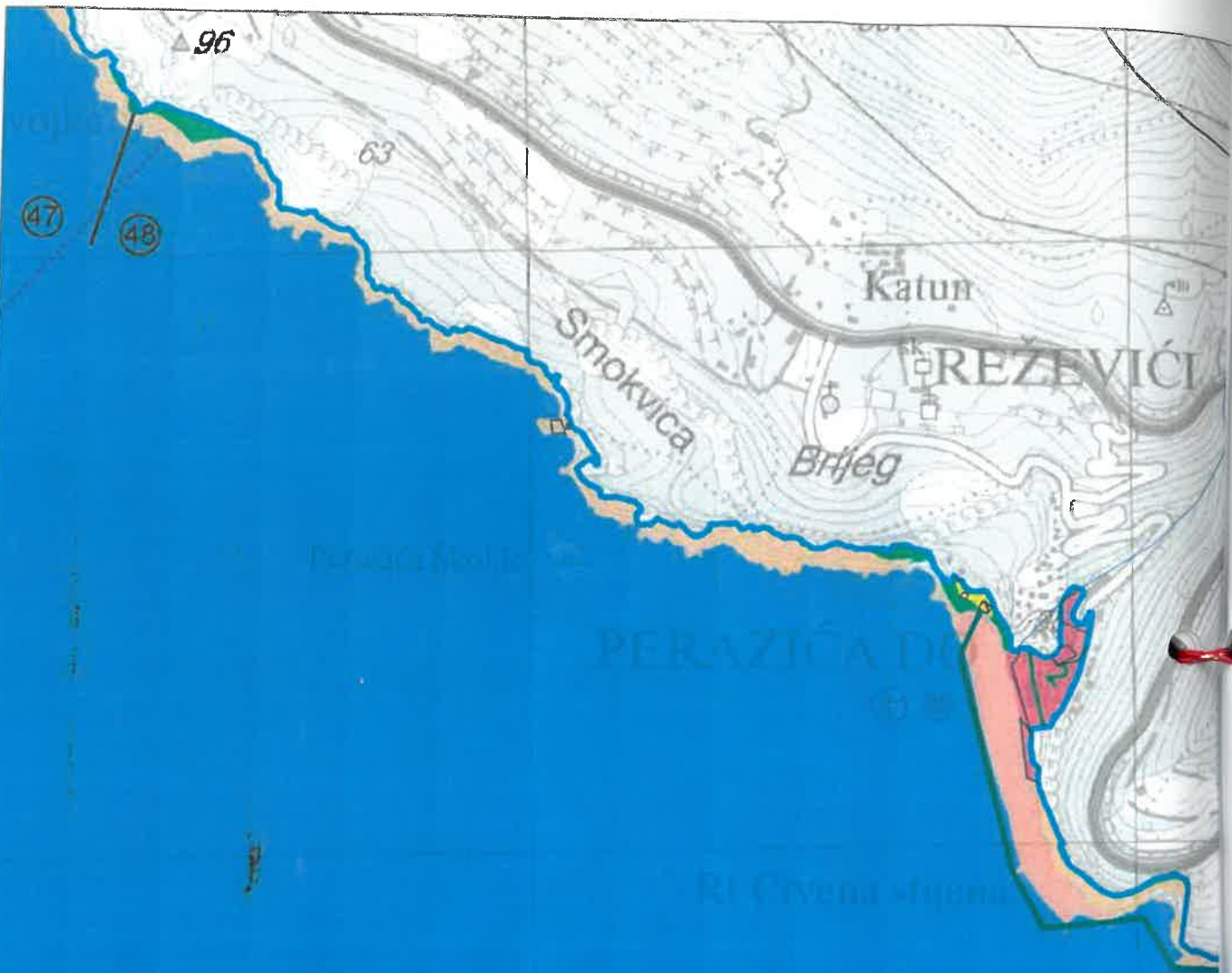


212



C:\Users\Administrator\Documents\...to ECW\5000_613_4_ECW

Rezevici I



PPINOP ZA ZONU MORSKOG DOBRA, NOME

**SEKTORI: 47 (Crvena glavica-Drobni pijesak-Skočiđevjka),
48 (Perazića do-Petrovac-Lučice)**

LIST 30 **R 1:10 000**



08.04.2019.



DUP PETROVAC CEI

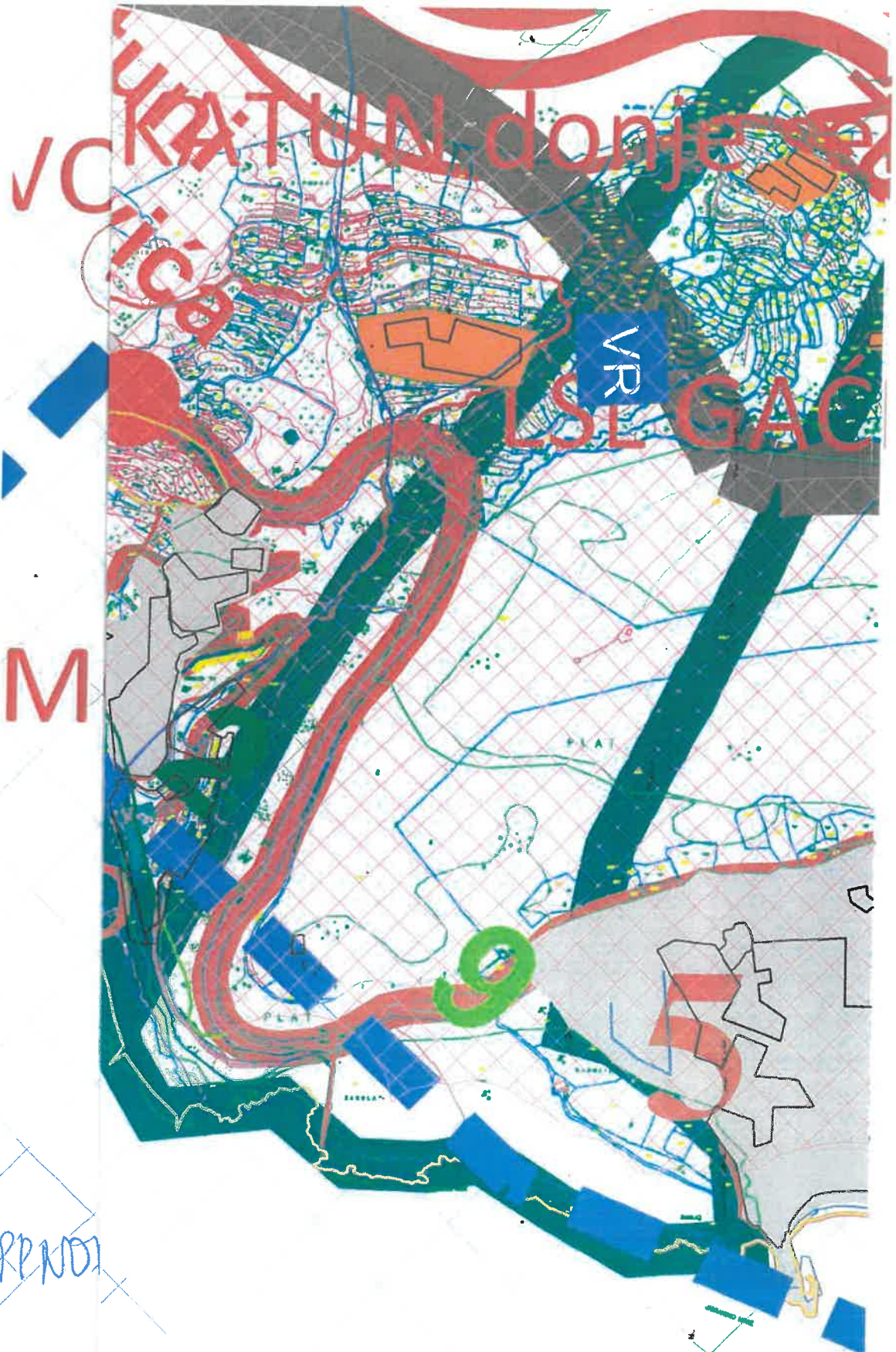


K02

K03

GEODEZIJA PODLOGA I
PPPNOF, PRAVA I KORIŠĆENJE
OBIMNOG





VR
LSI GAC

M

PRP NOST

REŽIMI KORIŠĆENJA PROSTORA

Zaštićena područja međunarodnog značaja



Zaštićeno područje svjetske baštine UNESCO - a

Ostala zaštićena područja



Postojeća zaštićena prirodna područja



Potencijalna zaštićena prirodna područja



Vrijedni morski habitati



Predione cezure - zeleni prodori (strogi režim)



Predione cezure - zeleni prodori (fleksibilni režim)

Obalni odmak - 100m od obalne linije



Izgrađena obala odmak - se ne može primijeniti



Moguća adaptacija odmaka zbog naslijeđenih prava



Moguća adaptacija uz primjenu urbanističkih kriterijuma



Moguća adaptacija uz primjenu urbanističkih kriterijuma i dodatne mjere



Moguća adaptacija za projekte javnog interesa



Moguća adaptacija za projekte javnog interesa uz dodatne mjere



Moguća adaptacija uz prioritet legalizacije i sanacije



Moguća adaptacija uz prioritet legalizacije i sanacije te uz dodatne mjere



Bez adaptacije




Uslovi za proširenje zone odmaka

R 1:10 000

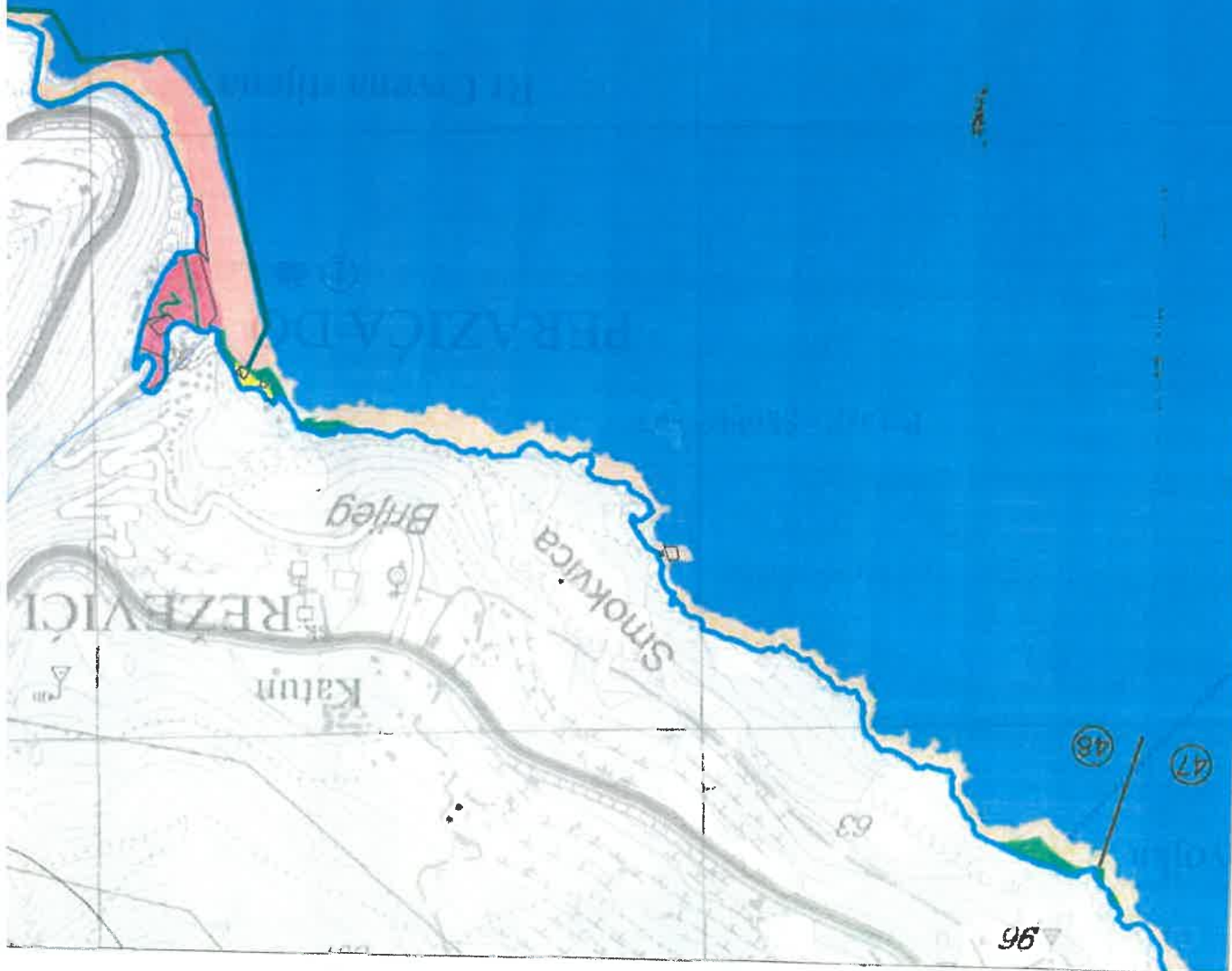
LIST 30

SEKTORI: 47 (Crvena glavica-Drobni pjsak-Skočideojka),
48 (Perazića do-Petrovac-Lučice)



18.04.2019

PROJEKAT ZA ZONIRANJE MORSKE PLOHE





18.04.2011

BEZVARNOSTNA PODUKA
PPPPPP, PEPPII KPPPS DEJAVN






DUP PERAZ

MOKVICA










LEGENDA

GRANICE







-  Granica države
-  Granica opština
-  Granica morskog dobra
-  Sektor
-  Granica obalnog pojasa od 1000 m

ELEMENTI TRANSPORTNOG SISTEMA









-  "Brza saobraćajnica"
-  Denivelisana raskrsnica
-  Magistralni put
-  Regionalni put
-  Željeznička pruga
-  Stalni drumski granični prelaz
-  Stalni granični pomorski prelaz
-  Sezonski granični pomorski prelaz
-  Stalni granični vazdušni prelaz
-  Aerodrom
-  Medunarodna luka
-  Lokalna luka
-  Marina
-  Privezište
-  Kruzer terminal
-  Terminal integralnog transporta
-  Trajektno pristanište
-  Pristanište
-  Privez tehničkih i radnih plovila
-  Ribarska luka
-  Sidrište

NAMJENA POVRŠINA








Obala

-  Kupalište
-  Funkcionalno zaleđe ka
-  Izgrađena obala (mula, mandraci, privezi)
-  Stjenovita obala / krš
-  Lučki kompleks
-  Brodogradilište-remontni








Gradevinske zone

-  Naseljska struktura
-  Površine za turizam
-  Posebne površine za tu
-  Mješovita namjena (nautički, turistički, kom
-  Komunalno-servisna zo
-  Postojeća izgradenost
-  Površine za sport i rekreaciju
-  Zone sporta i rekreacije

Internacionalni ronilačk

-  Jedriličarski klub
-  Otvoreni bazen
-  Površine za poljoprivredu i riba
-  Poljoprivredne površine
-  Posebna područja polj
-  Zona marikulture
-  Eksploatacija peloida

Prirodne površine

-  Travnate površine
-  Šuma
-  Park-šuma
-  Makija, šibljac, garig
-  Vegetacija dina
-  Močvara
-  Solila



DUP BULJARICA I

LEGENDA

REŽIM KORIŠĆENJA PROSTORA

A. Kulturna I prirodna dobra- međunarodni značaj

Zaštićeno područje Kotora
(strogi režim)

Zaštićeno područje Kotora / okolina
(bufer zona)



- Međunarodni značaj - Svjetska baština
1. Kotorško-Risanaki zaliv, UNESCO-
Svjetska prirodna i kulturna baština
(područje zaštićeno i opštinskom odlukom)
 2. NP Skadarsko jezero - Ramsarsko područje
/kontaktna zona/

Kulturna dobra



Predložena granica zaštite I granica zaštićene okoline
evidentiranih kulturnih pejzaža, arheoloških rezervata
ruralnih cjelina I infrastrukturnih većih objekata (putevi)



Granica Urbanog jezgra Starog grada sa podgradima



Vizuelne ose (HIA studija)



Zone izuzetne prirodne vrijednosti

B. Otvoreni ruralni prostori



Postojeća zaštićena prirodna područja

C. Morsko dobro



Granica zahvata Morskog dobra



Obalna linija



Sektor

D. Obalni odmak 100m od obalne linije



Izgrađena obala odmak - se ne može primijeniti



Moguća adaptacija odmaka
zbog naslijeđenih prava



Moguća adaptacija uz primjenu urbanističkih kriterijuma



Moguća adaptacija uz primjenu urbanističkih kriterijuma i
dodatne mjere



Moguća adaptacija za projekte javnog interesa



Moguća adaptacija za projekte javnog interesa
uz dodatne mjere



Moguća adaptacija uz prioritet legalizacije i sanacije



Moguća adaptacija uz prioritet legalizacije i sanacije te uz
dodatne mjere

