



Prilozak: M-07/127


## URBANISTIČKO - TEHNIČKI USLOVI

1.	<p><b>CRNA GORA</b></p> <p><b>JAVNO PREDUZEĆE ZA UPRAVLJANJE MORSKIM DOBROM CRNE GORE</b></p> <p>Broj:0210-462/23-Up Budva, 23.06.2023.godine</p>	<p><b>JAVNO PREDUZEĆE ZA UPRAVLJANJE MORSKIM DOBROM CRNE GORE</b></p>
2.	<p><b>JAVNO PREDUZEĆE ZA UPRAVLJANJE MORSKIM DOBROM CRNE GORE - BUDVA</b> na osnovu člana 1 Uredbe o izmjeni uredbe o povjeravanju poslova iz nadležnosti Ministarstva održivog razvoja i turizma Javnom preduzeću za upravljanje morskim dobrom i Javnom preduzeću nacionalni parkovi Crne Gore (Službeni list CG, br. 87/18 od 31.12.2018.g.075/19 od 30.12.2019, 116/20 od 04.12.2020.g.), izmjenjena i dopuna Programa privremenih objekata u zoni morskog dobra za period 2019-2023. 2023 br: 082-332/23-2291/14 od 10.04.2023. godine., Šesti prečišćeni tekst Atlasa Crnogorskih plaža i kupališta za period od 2019-2023.g., br: 00206-1724/1 od 20.03.2023. godine a u vezi sa članom 116, 117 i 74 Zakona o planiranju prostora i izgradnji objekata (Službeni list CG, br. 064/17 od 06.10.2017, 044/18 od 06.07.2018, 063/18 od 28.09.2018, 011/19 od 19.02.2019, 082/20 od 06.08.2020.), Pravilnikom o bližim uslovima za postavljanje odnosno građenje privremenih objekata, uređaja i opreme (Službeni list CG, br. 043/18) i člana 7. Zakona o morskome dobru (Službeni list RCG, br. 14/92), izdaje:</p>	
3.	<p><b>URBANISTIČKO-TEHNIČKE USLOVE za izradu tehničke dokumentacije</b></p>	
	<p>za postavljanje <b>Montažno demontažnog privremenog objekta – Ugostiteljske terase</b> - lokacija označena broj <b>5.66</b> u Opštini Tivat predviđena - Programom 2019. - 2023. godine privremenih objekata u zoni morskog dobra u Tivat.</p>	
4.	<p><b>PODNOŠILAC ZAHTJEVA-KORISNIK:</b></p>	<p><b>ADRIATIC MARINAS DOO TIVAT</b></p>
5.	<p><b>PLANIRANO STANJE</b></p>	
5.1	<p><b>Namjena parcele odnosno lokacije i površine</b></p>	
	<p>Montažno - demontažni privremeni objekat <b>Ugostiteljska terasa</b> <b>P= 184 m<sup>2</sup></b></p> <p><b>T1= 100 m<sup>2</sup></b> <b>T2= 10 m<sup>2</sup></b> <b>T3= 43 m<sup>2</sup></b> <b>T4= 11 m<sup>2</sup></b> <b>T5= 9 m<sup>2</sup></b> <b>T6= 11 m<sup>2</sup></b></p>	

**Ugostiteljska terasa koja se postavlja na daščanoj podlozi ili podlozi od betonskih ploča natkrivena drvenom ili metalnom (Alu) konstrukcijom - pergola sa platnom, ili suncobranima bijele, bež ili druge boje koja se uklapa u ambijent.**

- Terasa se organizuje na postojećoj gotovoj podlozi, a u slučaju da postojeća podloga nije odgovarajuća, može se postaviti montažno-demontažna podloga (deking). Podna platforma ne može biti visine veće od 10 cm.
- Betoniranje podloge za postavljanje ugostiteljskih terasa nije dozvoljeno na pješčanim djelovima plaža, u granicama zaštićenih prirodnih dobara, u granicama nepokretnog kulturnog dobra i njegove zaštićene okoline, kao i u granicama prirodnog i kulturno-istorijskog područja Kotora.
- Ukoliko je Programom na konkretnoj lokaciji dozvoljeno postavljanje pergole u sklopu ugostiteljske terase, ona se može postaviti iznad ulaza u poslovne prostore ili može biti samostojeća, izrađuje se od drvene konstrukcije i prekrivena je puzavicama ili vinovom lozom, izuzetno bijelim platnom, ukoliko uslovi na terenu ne omogućavaju sađenje vegetacije.
- Elementi terase treba da dimenzijama, težinom, međusobnim vezama i postavljanjem, omogućavaju brzu montažu, demontažu i transport, ne oštećuju površinu na koju se postavljaju, okolno zelenilo, i da budu pogodni za nesmetano kretanje djece, starijih osoba i lica sa invaliditetom.
- Opremu ugostiteljskih terasa čine stolovi, stolice i eventualno ograde. Za zaštitu od sunca na otvorenim terasama na javnim površinama dozvoljeno je samo postavljanje suncobrana (izuzetno pergola i lakih konstrukcija ako je u skladu sa ambijentalnim vrijednostima prostora i ako je Programom tako definisano za konkretnu lokaciju).
- Na javnim površinama nije dozvoljeno isticanje reklamnih sadržaja na suncobranima i tendama koji se ne odnose na natpise naziva lokala. Natpisi naziva lokala mogu se naći na obodima tendi i moraju biti u skladu sa osnovnim tonom pokrivača.
- Postavljanje uređaja za hlađenje i zagrijavanje terase električnom energijom vrši se u skladu sa posebnim propisima koji se odnose na električne i termotehničke instalacije.
- Suncobrani kao oprema ugostiteljske terase ne smiju biti agresivni oblikom, veličinom i bojom i moraju biti uniformni. Prihvatljivi su suncobrani prekriveni isključivo akrilnim impregniranim platnom i sklopivim mehanizmom. Nisu prihvatljivi zastori od PVC materijala za suncobrane ili za druge vrste natkrivanja. Boja platna (zastora) treba da bude diskretna. Poželjna je bijela i bež boja dok se u izuzetnim slučajevima kada se to potvrđuje analizom okolnog ambijenta mogu koristiti i neke druge boje (teget, bordo, tamnija zelena..), ali nikako jarke i agresivne boje.
- Tehnička dokumentacija: Za ugostiteljsku terasu čija bruto površina ne prelazi 30m<sup>2</sup>, tehničku dokumentaciju čini idejno rješenje, kao i fotografije opreme koja

se postavlja na ugostiteljskoj terasi, dok za ugostiteljsku terasu čija je bruto površina veća od 30 m<sup>2</sup>, tehničku dokumentaciju čini revidovan glavni projekat.



Slike: Primjer pokrivanje terasa tendom ili suncobranima.

## 5.2 Pravila parcelacije



**Ugostiteljska terasa** predviđa se na k.p.965/1 i 965/2 KO Tivat ,Opština Tivat.

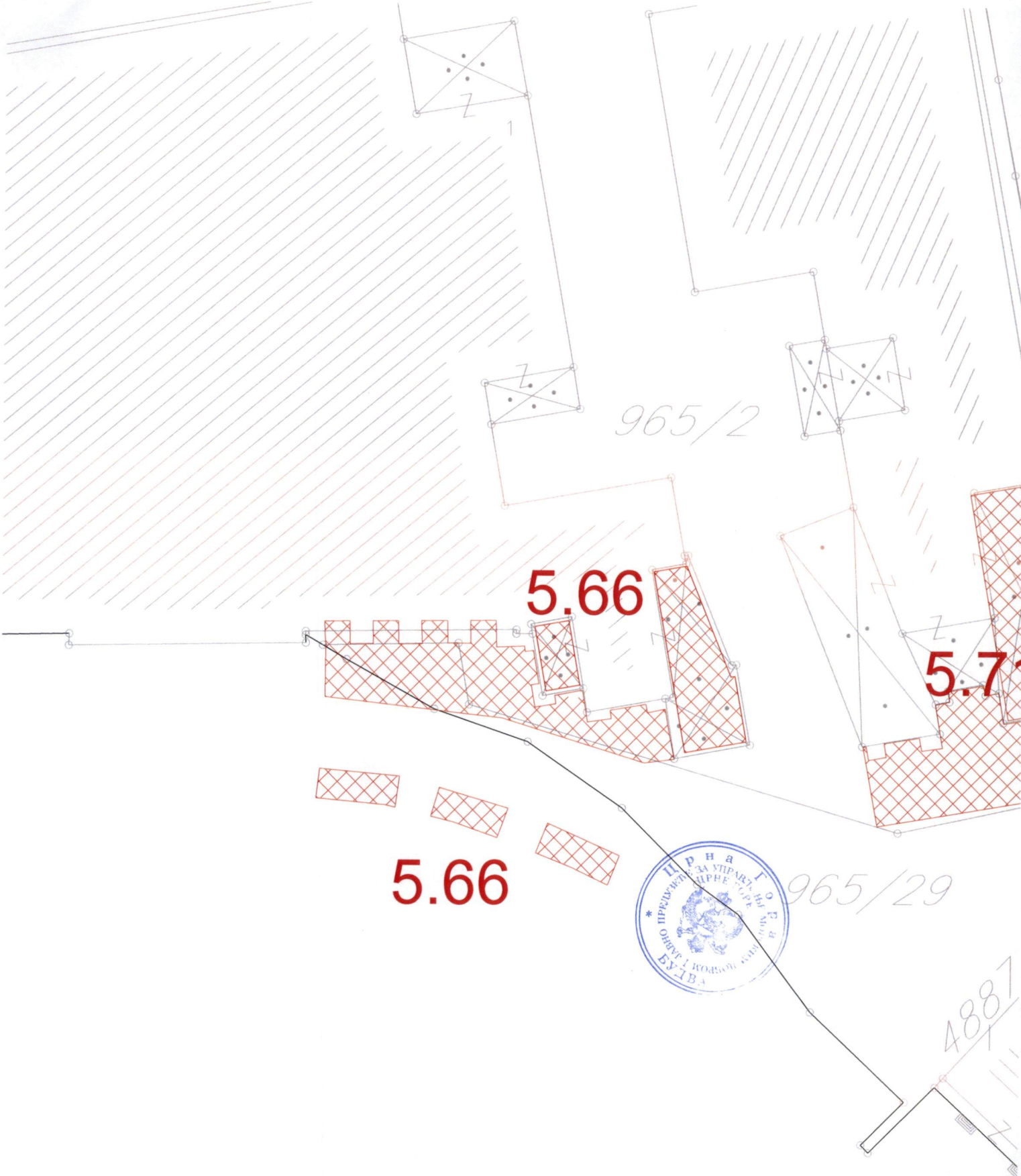
6.

## **USLOVI I MJERE ZAŠTITE NEPOKRETNIH KULTURNIH DOBARA I NJIHOVE ZAŠTIĆENE OKOLINE**

Imajući u vidu da za predmetna zaštićena prirodna dobra u zoni morskog dobra nije izvršena revizija statusa, niti je izrađen Plan upravljanja u skladu sa smjernicama iz PPPNMD, planiranje objekata privremenog karaktera i organizacija kupališta u zaštićenim područjima prirode kao i njihovo korišćenje vrši se u skladu sa opštim uslovima za zaštitu zaštićenih prirodnih dobara koji su dati u članu 39 Zakona o zaštiti prirode, i to: " Zaštićena područja mogu se koristiti u skladu sa studijom zaštite odnosno prostornim planom posebne namjene, planom upravljanja zaštićenog područja i na osnovu dozvola u skladu sa ovim zakonom.. Zabranjeno je korišćenje zaštićenih prirodnih dobara na način koji prouzrokuje: oštećenje zemljišta i gubitak njegove prirodne plodnosti; oštećenje površinskih ili podzemnih geoloških, hidrogeoloških i geomorfoloških vrijednosti; oštećenje morskih zaštićenih područja; osiromašenje prirodnog fonda divljih vrsta biljaka, životinja i gljiva; smanjenje biološke i predione raznovrsnosti; zagađivanje ili ugrožavanje podzemnih i površinskih voda." Na samom zaštićenom prirodnom dobru se ne mogu postavljati objekti trajnog karaktera, izvoditi radovi betoniranja, eksploatacije pijeska, uklanjanja vegetacije, izmjene obalne linije i strukturnog remodeliranja pješčane plaže. Izuzetak predstavljaju intervencije izgradnje rampi za pristup lica sa invaliditetom na planom definisanim lokacijama.

	<p>Procjene uticaja na baštinu, koja uključuje studiju vizuelnog uticaja Definisane jasne i konzistentne protokola i kriterijuma za realizaciju i postavljanje, gradnju ili uređenja takvih sadržaja tako da budu funkcionalno kompatibilna sa lokacijom i da ne remete atribute izuzetne univerzalne vrijednosti.</p> <ul style="list-style-type: none"> <li>• u posebno zaštićenim prirodnim i spomeničkim kulturnoistorijskim područjima kao i u okviru zaštićene okoline kulturnih dobara, ne predviđati one djelatnosti i objekte koji mogu narušiti posebnost takvih područja/kulturnih dobara;</li> <li>• novi privremeni objekti se ne smiju postavljati u zaštićenim prirodnim i kulturnoistorijskim područjima i u okviru zaštićene okoline kulturnih dobara, bez prethodne saglasnosti Uprave za zaštitu kulturnih dobara;</li> </ul>
7.	<b>USLOVI ZA LICA SMANJENE POKRETLJIVOSTI I LICA SA INVALIDITETOM</b>
	Tehničkom dokumentacijom obezbjediti prilaz i upotrebu objekta/objekata licima smanjene pokretljivosti u skladu sa članom 71 Zakona o planiranju prostora i izgradnji objekata i Pravilnikom o bližim uslovima i načinu prilagođavanja objekata za pristup i kretanje lica smanjene pokretljivosti i lica sa invaliditetom („Sl. list CG“ broj 48/13 i 44/15).
8.	<b>USLOVI ZA OBJEKTE KOJI MOGU UTICATI NA PROMJENE U VODNOM REŽIMU</b>
	<ul style="list-style-type: none"> <li>• kod utvrđivanja urbanističkih uslova za privremene objekte posebno treba voditi računa o sanitarnom aspektu istih, o uslovima koje propisuju nadležna javna komunalna preduzeća (vodovod, kanalizacija, telekom i elektrodistribucija), kao i uslovima koji proizilaze iz Zakona o bezbjednosti hrane;</li> </ul>
9.	<b>USLOVI ZA PRIKLJUČENJE NA INFRASTRUKTURU</b>
9.1	<b>Uslovi priključenja na elektroenergetsku infrastrukturu</b>
	<p>Prilikom izrade tehničke dokumentacije potrebno je poštovati sljedeće preporuke EPCG:</p> <ul style="list-style-type: none"> <li>• Tehnička preporuka za priključke potrošača na niskonaponsku mrežu TP-2 (II dopunjeno izdanje)</li> <li>• Tehnička preporuka – Tipizacija mjernih mjesta</li> <li>• Uputstvo i tehnički uslovi za izbor i ugradnju ograničavača strujnog opterećenja</li> <li>• Tehnička preporuka TP-1b - Distributivna transformatorska stanica DTS – EPCG 10/0.4 Kv.</li> </ul>
9.2	<b>Ostali infrastrukturni uslovi</b>
	Tehničke uslove priključenja na infrastrukturu investitor pribavlja od organa za tehničke uslove, za svaki privremeni objekat pojedinačno;
10.	<b>POTREBA IZRADE URBANISTIČKOG RJEŠENJA</b> Potrebno je uraditi idejno rješenje ugostiteljske terase sa atestom proizvođača kao i fotografijama uređaja i opreme koji se postavljaju na ugostiteljskoj terasi i nakon toga uraditi i revidovati Glavni projekat.
11.	<b>POTREBA PRIBAVLJANJA SAGLASNOSTI GLAVNOG GRADSKOG ARHITEKTE</b> U skladu sa članom 87 Zakona o planiranju prostora i izgradnji objekata, neophodno je pribaviti <b>Saglasnost</b> na spoljni izgled privremenog objekta od strane <b>Glavnog gradskog arhitekta</b> .
12.	Za sve privremene objekte na području Bokokotorskog zaliva, neophodno je pribaviti konzervatorske uslove od Uprave za zaštitu kulturnih dobara kao i sprovesti proceduru u skladu sa članom 18a - pojedunačna procjena uticaja na baštinu, Zakona o izmjenama i dopunama Zakona o zaštiti prirodnog i kulturno-istorijskog područja Kotora (odlučivanje o potrebi izrade Procjene uticaja na Baštinu HIA).

13.	<p><b>NAPOMENA:</b> Nakon izrade dokumentacije tražene UTU potrebno je JPMD dostaviti <b>REVIDOVANI GLAVNI PROJEKAT</b> (na CD-u u zaštićenoj verziji), original ili ovjerenu kopiju <b>Saglasnosti Glavnog gradskog arhitekta i Saglasnost</b> Uprave za zaštitu kulturnih dobara za sve privremene objekte na području Bokokotorskog zaliva.</p> <p><b>Shodno članu 117.</b> Zakona o planiranju prostora i izgradnji objekata, korisnik je dužan da 15 dana prije postavljanja privremenog objekta, dostavi prijavu sa svom tehničkom dokumentacijom i Saglasnostima, Dozvolama traženim UTU nadležnom inspeksijskom organu lokalne uprave.</p>	
14.	<p><b>DOSTAVLJENO:</b></p> <ul style="list-style-type: none"> <li>- Podnosiocu zahtjeva</li> <li>- nadležnom inspeksijskom organu lokalne uprave.</li> <li>- U spise predmeta</li> <li>- a/a</li> </ul>	
15.	<p><b>OBRADIVAČI URBANISTIČKO-TEHNIČKIH USLOVA:</b></p>	<p>Tatjana Vojinović struk.menadžer</p> 
16.	<p><b>VD RUKOVODILAC SLUŽBE ZA UREĐENJE I IZGRADNJU:</b></p>	<p>mr Sandra Škatarić</p>
17.	<p><b>M.P.</b></p> 	<p>potpis</p> 
18.	<p><b>PRILOZI</b></p>	
	<p>-Grafički prilog iz planskog dokumenta</p>	



5.66

5.7

5.66



965/29

4887

965/2